GOVERNO DO ESTADO DO PIAUÍ
SECRETARIA DE ADMINISTRAÇÃO DO ESTADO DO PIAUÍ - SEAD-PI
COMITÊ DE MONITORAMENTO E GESTÃO - SUPARC - SEAD-PI

Av. Pedro Freitas, 1900 Centro Administrativo, BL1 - Bairro São Pedro, Teresina/PI, CEP 64018-900
Telefone: - http://www.sead.pi.gov.br/

Aprovação 2023/SEAD-PI/GAB/SUPARC/CMOG Teresina/PI, 06 de novembro de 2023.

O Comitê de Monitoramento e Gestão, CMOG, nos uso das suas atribuições legais, em especial as constantes na Resolução Nº 02, do Consellho Gestor de PPP do Estado do Piauí, publicado no Diário Oficial do Estado do Piauí, no dia 22 de outubro de 2018, vem, através dos seus membros, conforme disposto na Portaria Nº 67 (SEI nº 6542912), manifestar anuência ao Relatório do Primeiro Trimestre de 2023 (SEI nº 8213464), referente às atividades e obrigações vinculadas ao Contrato Nº 001/2022, durante os meses de janeiro a março do corrente ano.

Teresina-PI, 06/11/2023

Membros da Superintendência de Parcerias e Concessões:

Eric Marinho do Nascimento
Membro do Comitê de Monitoramento – SUPARC
(assinado eletronicamente)

Lucas Sampaio Cordeiro da Silva
Membro do Comitê de Monitoramento – SUPARC
(assinado eletronicamente)

Membros da Secretaria de Transportes do Estado do Piauí:

José Cardoso de Sousa
Membro do Comitê de Monitoramento –SETRANS
(assinado eletronicamente)

Manoel Gustavo Costa de Aquino
Membro do Comitê de Monitoramento – SETRANS
(assinado eletronicamente)

Mayara Matos Gonçalves Silva

Membro do Comitê de Monitoramento – SETRANS

(assinado eletronicamente)

Aprovação do Diretor do Comitê de Monitoramento e Contratos - CMOG/SUPARC:

Emmanuel Fernando de Assunção Saraiva

Membro do Comitê de Monitoramento – SUPARC

(assinado eletronicamente)

Documento assinado eletronicamente por **LUCAS SAMPAIO CORDEIRO DA SILVA - Matr.373381-5**, **Comitê de Monitoramento e Gestão - SUPARC**, em 06/11/2023, às 12:26, conforme horário oficial de Brasília, com fundamento no Cap. III, Art. 14 do Decreto Estadual nº 18.142, de 28 de fevereiro de 2019.

Documento assinado eletronicamente por **ERIC MARINHO DO NASCIMENTO - Matr.359840-3**, **Comitê de Monitoramento e Gestão - SUPARC**, em 06/11/2023, às 13:04, conforme horário oficial de Brasília, com fundamento no Cap. III, Art. 14 do Decreto Estadual nº 18.142, de 28 de fevereiro de 2019.

A autenticidade deste documento pode ser conferida no site https://sei.pi.gov.br/sei/controlador_externo.php?acao=documento_conferir&id_orgao_acesso_externo=0, informando o código verificador **9863115** e o código CRC **32EC935D**.

Referência: Caso responda este Documento, indicar expressamente o Processo nº 00010.000912/2022-86 SEI nº 9863115

GOVERNO DO ESTADO DO PIAUÍ
SECRETARIA DE ADMINISTRAÇÃO DO ESTADO DO PIAUÍ- SEAD-PI
SUPERINTENDÊNCIA DE PARCERIAS PÚBLICO PRIVADAS E CONCESSÕES - SUPARC

RELATÓRIO TRIMESTRAL DO CONTRATO 01/2022

Julho a Setembro de 2023

1. INTRODUÇÃO

O presente relatório de Monitoramento de Gestão tem como propósito apresentar o resultado das atividades desenvolvidas pela Concessionária SBPB Parnaíba Sociedade De Propósito Específico Ltda, no período de julho a setembro de 2023, conforme previsto no Contrato Nº 01/2022 e na Resolução Nº 002, do Conselho Gestor de PPP do Estado do Piauí que culminou no Manual de Monitoramento e Gestão dos Contratos de Concessões e Parcerias Público- Privadas[1].

A gestão, fiscalização e o acompanhamento da Concessão são executados pelo Poder Concedente, por intermédio do Comitê de Monitoramento de Monitoramento e Gestão de Contratos - CMOG, e tem por fundamento a Resolução Nº 002, do Conselho Gestor de PPP do Estado do Piauí, que determina que gestão e o monitoramento dos instrumentos firmados consistem em atividades coordenadas, proativas e preventivas, que visam a execução eficiente dos contratos e que tem como objetivo maior alcançar os resultados pactuados.

O presente relatório está dividido em cinco sessões considerando esta introdução, os dados gerais do contrato, do comitê de monitoramento dos contratos, do relatório de monitoramento e gestão e, conclusão.

2. DADOS GERAIS DO CONTRATO Nº 02/2022

Processo Nº: 00010.000912/2022-86

Poder Concedente: Secretaria de Transportes do Estado do Piauí - SETRANS

Concessionária: SBPB Parnaíba Sociedade De Propósito Específico Ltda

Objeto do contrato: contrato de concessão patrocinada dos serviços públicos de administração, conservação, recuperação, manutenção, implantação de melhorias e operação Aeroportuária do Aeroporto de Parnaíba/Prefeito Doutor João Silva Filho (SBPB) e a integralidade do sítio aeroportuário envolvendo a completude da área de concessão.

Assinatura do Contrato: 14/02/2022

Aprovação do Plano de Transição Operacional (início da vigência da concessão): 17/05/2022

Início da Operação Solo: 01/06/2022

Prazo de Concessão: 32 anos

Concessionária: SBPB Parnaíba Sociedade de Propósito Específico Ltda

Valor do contrato: R$ 106.562.767,09

Contraprestação Total: R$ 29.700.000 (Vinte e nove milhões e setecentos mil reais);

Contraprestação Mensal (90 meses): R$ 330.000,00

Aporte no ano de 2024: R$ 12.500.000,00

Aporte no ano de 2025: R$ 12.500.000,00

[1] Disponível em: http://www.ppp.pi.gov.br/pppteste/wp-content/uploads/2018/10/MANUAL-OFICIAL-COM-DOE.pdf.

3. DO COMITÊ DE MONITORAMENTO DOS CONTRATOS

Para a realização das atividades de fiscalização do Contrato, foi constituído o Comitê de Monitoramento e Gestão - CMOG, que, segundo o Manual de Monitoramento, deve ser formado por dois representantes do Poder Concedente e dois representantes da Superintendência de Parcerias e Concessões.

Para este contrato os membros indicados pelos órgãos supramencionados constam na PORTARIA Nº 67/2023/GAB/SEAD, conforme disposto no Processo SEI nº 00010.000912/2022-86, sendo estes:

No dia 03 de outubro de 2023, foi encaminhado o Ofício Nº: 3420/2023/SEAD-PI/GAB/SUPARC/CMOG, para os seguintes membros do Comitê de Monitoramento e Gestão de Contrato/SETRANS José Cardoso de Sousa, Matrícula: 371384-9, Mayara Matos Gonçalves Silva, Matrícula: 0184478-1, Manoel Gustavo Costa de Aquino, Matrícula: 371427-6, solicitando a presença dos membros do CMOG, com o assunto: convite de Visita Técnica, no dia 25 de maio de 2023, composta pelo representante do Comitê de Monitoramento da SUPARC, Eric Marinho do Nascimento, Matrícula: 373382-3 e Lucas Sampaio Cordeiro da Silva, Matrícula: 373381-5, em cumprimento ao dever de acompanhamento e fiscalização do contrato.

Ademais, dentre as atribuições previstas para o CMOG, estão as de:

- executar o monitoramento quanto à execução das cláusulas de contrato, efetuar a fiscalização com relação ao cumprimento do cronograma de investimento, em especial com relação às etapas de construção, manutenção e operação dos equipamentos públicos concedidos, quando integrantes do contrato;
- decidir, contando com avaliação e manifestação da AGRESPI e aprovação do CGPPPP, sobre mudanças nas regras de contrato ou anexos, sobre matérias que alterem projetos e/ou modifiquem valores de contraprestações, garantias e forma de pagamento;
- realizar as verificações que lhe competem, independentemente da atuação do Verificador Independente; garantir o fiel cumprimento dos contratos celebrados com a Concessionária e com o Verificador independente;
- colaborar para a atuação livre e independente do Verificador Independente; atuar promovendo a transparência e preservando os princípios éticos, morais e probos da Administração Pública;
- prestar contas dos projetos à sociedade, mediante disponibilização de relatórios trimestral, semestral e anual, através do site e outros meios que utilizem recursos eletrônicos;
- instruir os processos administrativos relativos à gestão contratual dos projetos;
- promover a interlocução e a integração com a Concessionária, através de reuniões documentadas e/ou visitas gerenciadas;

- registrar todas as ocorrências surgidas durante a execução do contrato;
- acompanhar o cumprimento das regras de garantia e das condições de pagamento contratadas;
- moderar e mitigar os conflitos relativos ao objeto das concessões e parcerias; manter informações atualizadas sobre os serviços, visando apoiar e subsidiar estudos e decisões sobre a execução do contrato;
- monitorar, os aspectos técnicos, econômicos, contábeis, financeiros, operacionais e jurídicos dos contratos de concessão e parcerias. opinar sobre a recomposição do reequilíbrio econômico-financeiro do contrato, através de parecer técnico;
- identificar, monitorar e mitigar todos os riscos que possam afetar a execução do contrato;
- apresentar, semestralmente, para o CGPPP, o relatório consolidado sobre o andamento dos projetos contratados; e
- apresentar ao CGPPP, no final de cada exercício, o relatório anual consolidado.

4. DO RELATÓRIO DE MONITORAMENTO E GESTÃO

Segundo disposto no Manual de Monitoramento dos Contratos, com a finalidade de cumprir com as regras de monitoramento e transparência das ações, deverá ser elaborado, trimestralmente, pelo CMOG, o Relatório de Monitoramento e Gestão e entregue ao Poder Concedente e à SUPARC, para a devida avaliação e posterior envio à Concessionária e AGRESPI, devendo conter: os dados sobre a execução das regras estabelecidas em contratos, os registros fotográficos, os laudos sobre os serviços prestados, incluindo as ações sociais e a avaliação quanto aos relatórios entregues pelo VEI e AGRESPI.

A Lei Estadual n.º 7.049 de 16 de outubro de 2017[2], que cria a Agência Reguladora dos Serviços Públicos Delegados do Estado do Piauí – AGRESPI, com o fito de regular, fiscalizar e aplicar sanções às concessionárias, permissionárias e autorizadas a prestar serviços públicos no Estado do Piauí, em especial nas seguintes áreas de captação, tratamento e distribuição de água potável; saneamento básico; geração, transmissão, distribuição e comercialização de energia elétrica; fontes alternativas de energia; transporte interurbano; portos, hidrovias e transporte hidroviário; aeroportos e transporte aéreo; ferrovias, estações ferroviárias e transporte ferroviário; telefonia; geração, transmissão e difusão de sinais radiofônicos; geração, transmissão e difusão de sinais de televisão; distribuição de gás canalizado; inspeção de segurança veicular; e atividade lúdicas.

Nesse sentido, deverá a Reguladora, observar o disposto no Manual de Monitoramento no que tange às suas responsabilidades. Para o presente relatório, não se aplica a necessidade de envio do relatório AGRESPI.

[2] Disponível em: https://sapl.al.pi.leg.br/media/sapl/public/normajuridica/2017/4219/4219_texto_integral.pdf.

Por fim, cumpre destacar que, o contrato de concessão do Aeroporto de Parnaíba-PI não possui Verificador Independente até o presente momento não estar contratado, o processo sei n° 00002.002239/2023-07, não se aplica até o presente momento, as disposições do Manual que apontem as atividades do Comitê de Monitoramento em relação ao Verificador.

Os subitens a seguir trazem as informações e quesitos em cumprimento ao supramencionado.

4.1. DOS DADOS SOBRE A EXECUÇÃO DAS REGRAS ESTABELECIDAS NO CONTRATO

Conforme o Anexo II do Edital – Programa de Exploração Aeroportuária (PEA), estabelece o direcionamento para as melhorias da Infraestrutura Aeroportuária que devem ser realizadas. Vejamos a seguir:

9.1. Para a Fase 1 das obras, que compreende os Trabalhos Iniciais, com prazo máximo de duração de 13 (treze) meses a partir da data de assinatura do TERMO DE TRANSFERÊNCIA DO AERÓDROMO, a concessionária deverá realizar os investimentos necessários para adequação da infraestrutura, a fim de disponibilizar os sistemas permanentes que possibilitem a prestação de serviço adequado aos Usuários, conforme abaixo:

9.1.1. Implantação de áreas de segurança de fim de pista (RESA), conforme RBAC 154 vigente, nas cabeceiras das pistas de pouso e decolagem;

9.1.2. Readequação da área, ampliação cobertura de embarque e desembarque e retrofit de fachada do TPS (Terminal de Passageiros);

9.1.3. Readequação do estacionamento existente para atendimento de pelo menos 57 vagas;

9.1.4. Implantação de cercamento (zoneamento de segurança) para isolamento de área patrimonial e operacional;

9.1.5. Execução de nova área de oficina;

9.1.6. Novas pistas de serviço interna (lado ar);

9.1.7. Readequação de via de acesso ao Aeroporto com nova rótula;

9.1.8. Novo acesso ao PAA (Parque de Abastecimento de Aeronaves).

9.2. Para a Fase 2 das obras, referentes ao processo de modernização e ampliação, com cronograma físico de 14 (quatorze) meses, com prazo máximo de duração de 60 (sessenta) meses a partir da data de assinatura do TERMO DE TRANSFERÊNCIA DO AERÓDROMO, a concessionária deverá realizar os investimentos necessários para adequação da infraestrutura, a fim de disponibilizar os sistemas permanentes que possibilitem a prestação de serviço adequado aos Usuários, conforme abaixo:

9.2.1. Readequação e ampliação da área de TPS (Terminal de Passageiros), de forma a atender a demanda prevista (área total de 6.512 m2);

9.2.2. Implantação de novas pistas de serviço interno (lado ar);

9.2.3. Implantação de nova área de pátio para aeronaves comerciais, bem como de nova taxiway para acesso ao novo pátio de aeronaves, de acordo com a RBAC 154;

9.2.4. Ampliação de Infraestrutura da área do SESCINC, de acordo com as especificações da RBAC 153 vigente;

9.2.5. Recuperação e readequação de pistas da taxiway e do pátio existente para uso de aviação geral.

4.2. Dos Trabalhos Iniciais nos primeiro 12 meses

Status atual das atividades previstas para a fase 1

Fase 1 – Trabalhos Iniciais	
Descrição	**Status Atual**
Novas pistas de serviço interna (lado ar)	Não Iniciado
Readequação do estacionamento existente para atendimento de pelo menos 57 vagas	Não Iniciado
Readequação de via de acesso ao Aeroporto com nova rótula	Não Iniciado
Execução de nova área de oficina	Não Iniciado
Readequação da área, ampliação cobertura de embarque e desembarque e retrofit de fachada do TPS (Terminal de Passageiros);	Executado: - Pintura da Fachada; - Pintura Interna do TPS; - Substituição do Revestimento do Piso da varanda do TPS; - Instalação de Nova Iluminação;
Implantação de áreas de segurança de fim de pista (RESA), conforme RBAC 154 vigente, nas cabeceiras das pistas de pouso e decolagem;	- Está sendo realizado: Levantamento Topográficos e atualmente encontra-se contratação de ensaios de investigação geotécnica

Implantação de cercamento (zoneamento de segurança) para isolamento de área patrimonial e operacional;	Iniciado
Novo acesso ao PAA (Parque de Abastecimento de Aeronaves	Não Iniciado

Fonte: SUPARC/CMOG

Foi encaminhado para a concessionária o Ofício Nº: 2090/2023/SEAD-PI/GAB/SUPARC/CMOG Teresina/PI, no dia 20 de julho de 2023, solicitando da concessionária posicionamento referente a entrega dos trabalhos iniciais, até a data da feitura do relatório não foi enviado a justificava da não entrega dos trabalhos iniciais.

4.3. Cronograma de Execução da Concessionária ano de 2023

Conforme relatório de execução trimestral do 2° trimestre de 2023 e o Ofício AeroPHB nº 64/2023, encaminhado pela concessionária SBPB PARNAÍBA SOCIEDADE DE PROPÓSITO ESPECÍFICO S/A, foi atualizado o cronograma de execução do ano de 2023, para o seguinte:

ANEXO I

a) Cronograma de obras atualizado

Figura 1. Cronograma de obras – Parte 1

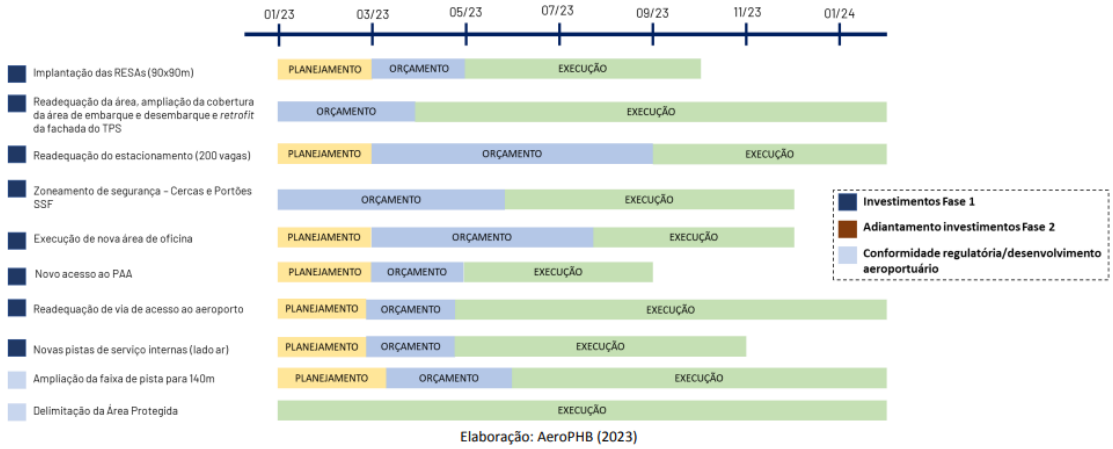

Elaboração: AeroPHB (2023)

Figura 2. Cronograma de obras – Parte 2

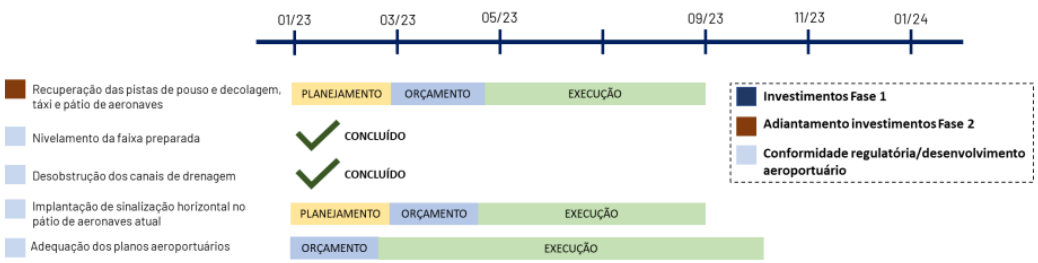

Elaboração: AeroPHB (2023)

4.3. Da Visita técnica no dia 03 de Outubro de 2023

FONTE: Ofício AeroPHB nº 64/2023			OBSERVAÇÃO CMOG
AÇÃO	**PREVISÃO**	**STATUS DA CONCESSIONÁRIA**	
PISTA			
Implantação de áreas de segurança de fim de pista (RESA), conforme RBAC 154 vigente, nas cabeceiras das pistas de pouso e decolagem	A implementação da RESA é 07/2023.	Em fase de cotação e foi contrato a empresa para realização do serviço de sondagens e CBRS.	sondagem concluída e projeto enviado para ANAC, a concessionária estar aguardando aprovação.
ESTRUTURA DO AEROPORTO			
Readequação da área, ampliação cobertura de embarque e desembarque e retrofit de fachada do TPS (Terminal de Passageiros);	A data prevista para finalização da Fase 01, Fase 02, Etapa de obra 1 e Retrofit de fachadas é 07/2023.	Pintura da fachada em consonância com a nova identidade visual; Pintura interna do terminal de passageiros; Substituição de piso da varanda do terminal de passageiros; Instalação de nova iluminação para aumento do conforto visual e da eficiência energética.	concluído
Readequação do estacionamento existente para atendimento de pelo menos 57 vagas	A data prevista para finalização é 07/2023	O projeto executivo do estacionamento está finalizado. Atualmente estão sendo realizadas cotações para contratação de serviços e aquisição de materiais.	Não Iniciado

Zoneamento de Segurança - Cercas e Portões SSF	Data prevista para início da Execução em julho de 2023		Iniciado
Execução de Nova área de oficina	Data prevista para início da execução em setembro de 2023	Projeto	Está na fase de orçamento/projeto
PISTA E EXTERNO			
0.2 Roçagem das vegetações localizadas nas proximidades do cercamento	abr/23		Está sendo executado todo o mês.
Novas pistas de serviço interna (lado ar)	A data prevista para finalização é 07/2023.	No que concerne à construção das novas pistas de serviço interna, a Concessionária está em etapa de elaboração de projeto de terraplanagem.	Não iniciado, aguardando o início das obras da Pista de Pouso e Decolagem
Readequação de via de acesso ao Aeroporto com nova rótula	A data prevista para finalização é 07/2023.	Os projetos executivos estão finalizados e atualmente a concessionária se encontra em etapa de orçamento para contratação dos serviços e orçamentação de material.	Não iniciado
Novo acesso ao PAA (Parque de Abastecimento de Aeronaves)	A data prevista para finalização é 07/2023.	No que concerne à construção das novas pistas de serviço interna, a Concessionária está em etapa de elaboração de projeto de terraplanagem.	Não iniciado e será realizado juntamente com a Obra da Pista de Pouso e Decolagem.

Ampliação da Faixa de Pista em 140 m	Data de prevista para início era julho de 2023		concluído
Delimitação da Área Protegida	Todo o ano		Concluído
ADIANTAMENTO DA SEGUNDA FASE / CONFORMIDADE REGULATÓRIA / DESENVOLVIMENTO AEROPORTUÁRIO			
Recuperação das pistas de pouso e decolagem, táxi e pátio de aeronaves			A Concessionária com base na visita da ANAC, realizou paliativos na PPD e no Pátio do aeroporto, porém não foi iniciada a Recuperação.
Nivelamento da Faixa Preparada			Concluído
Desobstrução dos Canais de Drenagem			Está sendo realizado
Implantação de sinalização horizontal no pátio de aeronaves atual			Não iniciado
Adequação dos Planos Aeroportuários			observação a patricia vai conversar com o mateus
EM FINALIZAÇÃO COM BASE NA ÚLTIMA VISITA TÉCNICA			
corpo de bombeiro			Foi instalado na estrutura do corpo de Bombeiro o Circuito

			Fechado de TV – CFTV, rádio móvel, radio fixo e instalacao do sistema Rotlinhher
cadeira escaladora chegou	fev/23	fase de montagem ainda	Foi feita a montagem da cadeira
Salas			As salas estão prontas as seguintes salas: -ATI; - AVSEC; - Reunião; - GSO GERNCIAMENTO SEGURANCA OPERCIONAL; - RH
Vidros			Continuam trincando
0.5 Construção do canteiro de obras para fabricação de mourões de concreto	abr/23		A Concessionária fechou o contrato com a empresa de Parnaíba – PI, chamada de Metropolitana.
1.1 Remoção da cerca atual e construção de nova cerca, de forma simultânea, com mourões de concreto, tela galvanizada e arame farpado	mai/23		Foi iniciado em 05 de julho de 2023, continua em execução.
2.1 Remoção da cerca atual e construção de nova cerca, de forma simultânea, com mourões de concreto, tela galvanizada e arame farpado.	mai/23		Iniciado

3.1 Remoção da cerca atual e construção de nova cerca, de forma simultânea, com mourões de concreto, tela galvanizada e arame farpado.	mai/23		Iniciado
4.1 Adição de 4 linhas de arame farpado à cerca atual que se encontra em boas condições.	jun/23		Iniciado
5.1 Remoção da cerca atual e construção de nova cerca, de forma simultânea, com mourões de concreto, tela galvanizada e arame farpado.	jun/23		Iniciado
6.1 Remoção da cerca atual e construção de nova cerca, de forma simultânea, com mourões de concreto, tela galvanizada e arame farpado.	jun/23		Iniciado

cercamento cabeceira 10			Foi iniciado na lateral o cercamento, falta a instalação das placas, a concessionária relatou que ocorreu o furto das placas, na região da cabeceira 10 e nas proximidades ocorreu um incêndio na cerca antiga, os bombeiros do aeroporto foram acionados e conseguiram sanar.
Cercamento cabeceira 28			Iniciado o cercamento por exigência da ANAC
cercamento na lateral			Durante inspeção da ANAC foi feita a observação de pontos sem cercamento, com isso a concessionária realizou a construção dessas áreas com madeira e arame de maneira provisória. Importante informar que em alguns pontos foi identificada parte do cercamento caído e animais dos moradores locais estão forçando o cercamento e consequentemente derrubando o cercamento do aeroporto.

Portanto, conclui-se nessa visita do dia 03 de outubro de 2023, que a concessionária avançou em pontos específicos solicitado pela agência reguladora ANAC e outros pontos dos trabalhos iniciais estão na fase de projeto e aguardando início.

4.4. DOS REGISTROS FOTOGRÁFICOS


3 de out. de 2023 11:56:06.5
-2°53'42,21156"S -41°43'47,042"W
Aeroporto de Parnaíba Prefeito Dr. João Silva Filho
AERO PHB - Aeroporto Internacional Dr. João Silva Filho


3 de out. de 2023 11:55:04.9
-2°53'42,3058"S -41°43'47,23554"W
Aeroporto de Parnaíba Prefeito Dr. João Silva Filho
AERO PHB - Aeroporto Internacional Dr. João Silva Filho


3 de out. de 2023 11:54:53.8
-2°53'42,3058"S -41°43'47,24354"W
Aeroporto de Parnaíba Prefeito Dr. João Silva Filho
AERO PHB - Aeroporto Internacional Dr. João Silva Filho


3 de out. de 2023 11:54:45.6
-2°53'42,3058"S -41°43'47,24354"W
Aeroporto de Parnaíba Prefeito Dr. João Silva Filho
AERO PHB - Aeroporto Internacional Dr. João Silva Filho


3 de out. de 2023 11:54:41.3
-2°53'42,3058"S -41°43'47,24354"W
Aeroporto de Parnaíba Prefeito Dr. João Silva Filho
AERO PHB - Aeroporto Internacional Dr. João Silva Filho


3 de out. de 2023 11:53:13.2
-2°53'42,37595"S -41°43'47,42565"W
Aeroporto de Parnaíba Prefeito Dr. João Silva Filho
AERO PHB - Aeroporto Internacional Dr. João Silva Filho


3 de out. de 2023 11:52:54.0
-2°53'42,37595"S -41°43'47,42565"W
Aeroporto de Parnaíba Prefeito Dr. João Silva Filho
AERO PHB - Aeroporto Internacional Dr. João Silva Filho


3 de out. de 2023 11:52:43.3
-2°53'42,37595"S -41°43'47,42565"W
Aeroporto de Parnaíba Prefeito Dr. João Silva Filho
AERO PHB - Aeroporto Internacional Dr. João Silva Filho


3 de out. de 2023 11:52:39.5
-2°53'42,37595"S -41°43'47,42565"W
Aeroporto de Parnaíba Prefeito Dr. João Silva Filho
AERO PHB - Aeroporto Internacional Dr. João Silva Filho


3 de out. de 2023 11:52:01.8
-2°53'42,37595"S -41°43'47,42565"W
Aeroporto de Parnaíba Prefeito Dr. João Silva Filho
AERO PHB - Aeroporto Internacional Dr. João Silva Filho


3 de out. de 2023 11:51:52.3
-2°53'42,37595"S -41°43'47,42565"W
Aeroporto de Parnaíba Prefeito Dr. João Silva Filho
AERO PHB - Aeroporto Internacional Dr. João Silva Filho


3 de out. de 2023 11:51:46.8
-2°53'42,37595"S -41°43'47,42565"W
Aeroporto de Parnaíba Prefeito Dr. João Silva Filho
AERO PHB - Aeroporto Internacional Dr. João Silva Filho


Intelbras
Intelbras
Intelbras
Intelbras
Intelbras
3 de out. de 2023 11:49:47.4
-2°53'42,44978"S -41°43'47,45853"W
Aeroporto de Parnaíba Prefeito Dr. João Silva Filho
AERO PHB - Aeroporto Internacional Dr. João Silva Filho


3 de out. de 2023 11:49:35.5
-2°53'42,42543"S -41°43'47,46509"W
Aeroporto de Parnaíba Prefeito Dr. João Silva Filho
AERO PHB - Aeroporto Internacional Dr. João Silva Filho


3 de out. de 2023 11:49:32.6
-2°53'42,42375"S -41°43'47,46743"W
Aeroporto de Parnaíba Prefeito Dr. João Silva Filho
AERO PHB - Aeroporto Internacional Dr. João Silva Filho


3 de out. de 2023 11:49:19.3
-2°53'42,42983"S -41°43'47,50082"W
Aeroporto de Parnaíba Prefeito Dr. João Silva Filho
AERO PHB - Aeroporto Internacional Dr. João Silva Filho


3 de out. de 2023 11:48:50.8
-2°53'42,40972"S -41°43'47,51166"W
Aeroporto de Parnaíba Prefeito Dr. João Silva Filho
AERO PHB - Aeroporto Internacional Dr. João Silva Filho


3 de out. de 2023 11:48:44.8
-2°53'42,31118"S -41°43'47,51469"W
Aeroporto de Parnaíba Prefeito Dr. João Silva Filho
AERO PHB - Aeroporto Internacional Dr. João Silva Filho


3 de out. de 2023 11:48:34.1
-2°53'42,54269"S -41°43'47,54276"W
Aeroporto de Parnaíba Prefeito Dr. João Silva Filho
AERO PHB - Aeroporto Internacional Dr. João Silva Filho


3 de out. de 2023 11:48:29.7
-2°53'42,54557"S -41°43'47,54071"W
Aeroporto de Parnaíba Prefeito Dr. João Silva Filho
AERO PHB - Aeroporto Internacional Dr. João Silva Filho


3 de out. de 2023 11:47:56.6
-2°53'42,58915"S -41°43'47,56089"W
Aeroporto de Parnaíba Prefeito Dr. João Silva Filho - Rodovia BR-343 s/n - São Judas Tadeu, Parnaíba - PI, 64206-260, Brasil
AERO PHB - Aeroporto Internacional Dr. João Silva Filho


3 de out. de 2023 11:47:53.5
-2°53'42,58836"S -41°43'47,56288"W
Aeroporto de Parnaíba Prefeito Dr. João Silva Filho - Rodovia BR-343 s/n - São Judas Tadeu, Parnaíba - PI, 64206-260, Brasil
AERO PHB - Aeroporto Internacional Dr. João Silva Filho


3 de out. de 2023 11:46:59.8
-2°53'42,77853"S -41°43'47,70257"W
Aeroporto de Parnaíba Prefeito Dr. João Silva Filho - Rodovia BR-343 s/n - São Judas Tadeu, Parnaíba - PI, 64206-260, Brasil
AERO PHB - Aeroporto Internacional Dr. João Silva Filho


3 de out. de 2023 11:46:56.0
-2°53'42,78465"S -41°43'47,69202"W
Aeroporto de Parnaíba Prefeito Dr. João Silva Filho - Rodovia BR-343 s/n - São Judas Tadeu, Parnaíba - PI, 64206-260, Brasil
AERO PHB - Aeroporto Internacional Dr. João Silva Filho


Sanitário
Restroom
3 de out. de 2023 11:46:51.3
-2°53'42,7445"S -41°43'47,64493"W
Aeroporto de Parnaíba Prefeito Dr. João Silva Filho - Rodovia BR-343 s/n - São Judas Tadeu, Parnaíba - PI, 64206-260, Brasil
AERO PHB - Aeroporto Internacional Dr. João Silva Filho


3 de out. de 2023 11:46:42.5
-2°53'42,64724"S -41°43'47,63693"W
Aeroporto de Parnaíba Prefeito Dr. João Silva Filho - Rodovia BR-343 s/n - São Judas Tadeu, Parnaíba - PI, 64206-260, Brasil
AERO PHB - Aeroporto Internacional Dr. João Silva Filho


3 de out. de 2023 11:46:35.3
-2°53'42,62761"S -41°43'47,50233"W
Aeroporto de Parnaíba Prefeito Dr. João Silva Filho - Rodovia BR-343 s/n - São Judas Tadeu, Parnaíba - PI, 64206-260, Brasil
AERO PHB - Aeroporto Internacional Dr. João Silva Filho


3 de out. de 2023 11:46:30.8
-2°53'42,62606"S -41°43'47,49778"W
Aeroporto de Parnaíba Prefeito Dr. João Silva Filho - Rodovia BR-343 s/n - São Judas Tadeu, Parnaíba - PI, 64206-260, Brasil
AERO PHB - Aeroporto Internacional Dr. João Silva Filho


3 de out. de 2023 11:46:20.2
-2°53'42,62662"S -41°43'47,45171"W
Aeroporto de Parnaíba Prefeito Dr. João Silva Filho - Rodovia BR-343 s/n - São Judas Tadeu, Parnaíba - PI, 64206-260, Brasil
AERO PHB - Aeroporto Internacional Dr. João Silva Filho


3 de out. de 2023 11:46:12.5
-2°53'42,63293"S -41°43'47,44225"W
Aeroporto de Parnaíba Prefeito Dr. João Silva Filho - Rodovia BR-343 s/n - São Judas Tadeu, Parnaíba - PI, 64206-260, Brasil
AERO PHB - Aeroporto Internacional Dr. João Silva Filho


3 de out. de 2023 11:46:07.9
-2°53'42,65546"S -41°43'47,44324"W
Aeroporto de Parnaíba Prefeito Dr. João Silva Filho - Rodovia BR-343 s/n - São Judas Tadeu, Parnaíba - PI, 64206-260, Brasil
AERO PHB - Aeroporto Internacional Dr. João Silva Filho


3 de out. de 2023 11:45:59.2
-2°53'42,52126"S -41°43'47,39956"W
Aeroporto de Parnaíba Prefeito Dr. João Silva Filho - Rodovia BR-343 s/n - São Judas Tadeu, Parnaíba - PI, 64206-260, Brasil
AERO PHB - Aeroporto Internacional Dr. João Silva Filho


3 de out. de 2023 11:45:51.3
-2°53'42,67075"S -41°43'47,34361"W
Aeroporto de Parnaíba Prefeito Dr. João Silva Filho - Rodovia BR-343 s/n - São Judas Tadeu, Parnaíba - PI, 64206-260, Brasil
AERO PHB - Aeroporto Internacional Dr. João Silva Filho


3 de out. de 2023 11:45:46.2
-2°53'42,70667"S -41°43'47,30726"W
Aeroporto de Parnaíba Prefeito Dr. João Silva Filho - Rodovia BR-343 s/n - São Judas Tadeu, Parnaíba - PI, 64206-260, Brasil
AERO PHB - Aeroporto Internacional Dr. João Silva Filho


3 de out. de 2023 11:45:40.5
-2°53'42,70334"S -41°43'47,29901"W
Aeroporto de Parnaíba Prefeito Dr. João Silva Filho - Rodovia BR-343 s/n - São Judas Tadeu, Parnaíba - PI, 64206-260, Brasil
AERO PHB - Aeroporto Internacional Dr. João Silva Filho


3 de out. de 2023 11:45:33.8
-2°53'42,69364"S -41°43'47,29288"W
Aeroporto de Parnaíba Prefeito Dr. João Silva Filho - Rodovia BR-343 s/n - São Judas Tadeu, Parnaíba - PI, 64206-260, Brasil
AERO PHB - Aeroporto Internacional Dr. João Silva Filho


3 de out. de 2023 11:45:25.4
-2°53'42,6309"S -41°43'47,28902"W
Aeroporto de Parnaíba Prefeito Dr. João Silva Filho - Rodovia BR-343 s/n - São Judas Tadeu, Parnaíba - PI, 64206-260, Brasil
AERO PHB - Aeroporto Internacional Dr. João Silva Filho


3 de out. de 2023 11:45:16.6
-2°53'42,45939"S -41°43'47,23065"W
Aeroporto de Parnaíba Prefeito Dr. João Silva Filho - Rodovia BR-343 s/n - São Judas Tadeu, Parnaíba - PI, 64206-260, Brasil
AERO PHB - Aeroporto Internacional Dr. João Silva Filho


3 de out. de 2023 11:45:02.8
-2°53'42,29188"S -41°43'47,51059"W
Aeroporto de Parnaíba Prefeito Dr. João Silva Filho - Rodovia BR-343 s/n - São Judas Tadeu, Parnaíba - PI, 64206-260, Brasil
AERO PHB - Aeroporto Internacional Dr. João Silva Filho


3 de out. de 2023 11:44:44.6
-2°53'42,67966"S -41°43'47,07835"W
Aeroporto de Parnaíba Prefeito Dr. João Silva Filho - Rodovia BR-343 s/n - São Judas Tadeu, Parnaíba - PI, 64206-260, Brasil
AERO PHB - Aeroporto Internacional Dr. João Silva Filho


3 de out. de 2023 11:44:37.1
-2°53'42,55795"S -41°43'47,97096"W
Aeroporto de Parnaíba Prefeito Dr. João Silva Filho - Rodovia BR-343 s/n - São Judas Tadeu, Parnaíba - PI, 64206-260, Brasil
AERO PHB - Aeroporto Internacional Dr. João Silva Filho


Sanitário
Restroom
3 de out. de 2023 11:44:29.6
-2°53'42,78991"S -41°43'48,02347"W
Aeroporto de Parnaíba Prefeito Dr. João Silva Filho - Rodovia BR-343 s/n - São Judas Tadeu, Parnaíba - PI, 64206-260, Brasil
AERO PHB - Aeroporto Internacional Dr. João Silva Filho


DESEMBARQUE
ARRIVALS
3 de out. de 2023 11:44:25.7
-2°53'42,80464"S -41°43'48,01311"W
Aeroporto de Parnaíba Prefeito Dr. João Silva Filho - Rodovia BR-343 s/n - São Judas Tadeu, Parnaíba - PI, 64206-260, Brasil
AERO PHB - Aeroporto Internacional Dr. João Silva Filho


Sanitário acessível
Accessible restroom
3 de out. de 2023 11:44:22.5
-2°53'42,84452"S -41°43'48,04578"W
Aeroporto de Parnaíba Prefeito Dr. João Silva Filho - Rodovia BR-343 s/n - São Judas Tadeu, Parnaíba - PI, 64206-260, Brasil
AERO PHB - Aeroporto Internacional Dr. João Silva Filho


3 de out. de 2023 11:44:15.2
-2°53'42,94991"S -41°43'48,00351"W
Aeroporto de Parnaíba Prefeito Dr. João Silva Filho - Rodovia BR-343 s/n - São Judas Tadeu, Parnaíba - PI, 64206-260, Brasil
AERO PHB - Aeroporto Internacional Dr. João Silva Filho


3 de out. de 2023 11:44:03.7
-2°53'42,74102"S -41°43'47,56954"W
Aeroporto de Parnaíba Prefeito Dr. João Silva Filho - Rodovia BR-343 s/n - São Judas Tadeu, Parnaíba - PI, 64206-260, Brasil
AERO PHB - Aeroporto Internacional Dr. João Silva Filho


3 de out. de 2023 11:43:54.8
-2°53'42,57312"S -41°43'47,82108"W
Aeroporto de Parnaíba Prefeito Dr. João Silva Filho - Rodovia BR-343 s/n - São Judas Tadeu, Parnaíba - PI, 64206-260, Brasil
AERO PHB - Aeroporto Internacional Dr. João Silva Filho


Localiza
3 de out. de 2023 11:43:49.8
-2°53'42,57312"S -41°43'47,82108"W
Aeroporto de Parnaíba Prefeito Dr. João Silva Filho - Rodovia BR-343 s/n - São Judas Tadeu, Parnaíba - PI, 64206-260, Brasil
AERO PHB - Aeroporto Internacional Dr. João Silva Filho


3 de out. de 2023 11:43:44.4
-2°53'42,57312"S -41°43'47,82108"W
Aeroporto de Parnaíba Prefeito Dr. João Silva Filho - Rodovia BR-343 s/n - São Judas Tadeu, Parnaíba - PI, 64206-260, Brasil
AERO PHB - Aeroporto Internacional Dr. João Silva Filho


3 de out. de 2023 11:43:38.1
-2°53'42,57312"S -41°43'47,82108"W
Aeroporto de Parnaíba Prefeito Dr. João Silva Filho - Rodovia BR-343 s/n - São Judas Tadeu, Parnaíba - PI, 64206-260, Brasil
AERO PHB - Aeroporto Internacional Dr. João Silva Filho



3 de out. de 2023 11:43:33.7
-2°53'42.86876"S -41°43'47.07706"W
Aeroporto de Parnaíba Prefeito Dr. João Silva Filho - Rodovia BR-343 s/n - São Judas Tadeu, Parnaíba - PI, 64206-260, Brasil
AERO PHB - Aeroporto Internacional Dr. João Silva Filho


3 de out. de 2023 11:43:25.0
-2°53'42.86876"S -41°43'47.07706"W
Aeroporto de Parnaíba Prefeito Dr. João Silva Filho - Rodovia BR-343 s/n - São Judas Tadeu, Parnaíba - PI, 64206-260, Brasil
AERO PHB - Aeroporto Internacional Dr. João Silva Filho


3 de out. de 2023 11:43:22.0
-2°53'42.86876"S -41°43'47.07706"W
Aeroporto de Parnaíba Prefeito Dr. João Silva Filho - Rodovia BR-343 s/n - São Judas Tadeu, Parnaíba - PI, 64206-260, Brasil
AERO PHB - Aeroporto Internacional Dr. João Silva Filho


3 de out. de 2023 11:43:14.8
-2°53'42.86876"S -41°43'47.07706"W
Aeroporto de Parnaíba Prefeito Dr. João Silva Filho - Rodovia BR-343 s/n - São Judas Tadeu, Parnaíba - PI, 64206-260, Brasil
AERO PHB - Aeroporto Internacional Dr. João Silva Filho



3 de out. de 2023 11:43:11.8
-2°53'42.86876"S -41°43'47.07706"W
Aeroporto de Parnaíba Prefeito Dr. João Silva Filho - Rodovia BR-343 s/n - São Judas Tadeu, Parnaíba - PI, 64206-260, Brasil
AERO PHB - Aeroporto Internacional Dr. João Silva Filho



3 de out. de 2023 11:43:09.3
-2°53'42.86876"S -41°43'47.07706"W
Aeroporto de Parnaíba Prefeito Dr. João Silva Filho - Rodovia BR-343 s/n - São Judas Tadeu, Parnaíba - PI, 64206-260, Brasil
AERO PHB - Aeroporto Internacional Dr. João Silva Filho


3 de out. de 2023 11:42:53.6
-2°53'42.86876"S -41°43'47.07706"W
Aeroporto de Parnaíba Prefeito Dr. João Silva Filho - Rodovia BR-343 s/n - São Judas Tadeu, Parnaíba - PI, 64206-260, Brasil
AERO PHB - Aeroporto Internacional Dr. João Silva Filho



3 de out. de 2023 11:42:49.3
-2°53'42.86876"S -41°43'47.07706"W
Aeroporto de Parnaíba Prefeito Dr. João Silva Filho - Rodovia BR-343 s/n - São Judas Tadeu, Parnaíba - PI, 64206-260, Brasil
AERO PHB - Aeroporto Internacional Dr. João Silva Filho


3 de out. de 2023 11:42:45.9
-2°53'42.86876"S -41°43'47.07706"W
Aeroporto de Parnaíba Prefeito Dr. João Silva Filho - Rodovia BR-343 s/n - São Judas Tadeu, Parnaíba - PI, 64206-260, Brasil
AERO PHB - Aeroporto Internacional Dr. João Silva Filho


3 de out. de 2023 11:42:43.4
-2°53'42.86876"S -41°43'47.07706"W
Aeroporto de Parnaíba Prefeito Dr. João Silva Filho - Rodovia BR-343 s/n - São Judas Tadeu, Parnaíba - PI, 64206-260, Brasil
AERO PHB - Aeroporto Internacional Dr. João Silva Filho


3 de out. de 2023 11:42:27.0
-2°53'42,72917"S -41°43'47,0718"W
Av. Francisco Borges dos Santos, nº 100 - sala 2 - São Judas Tadeu, Parnaíba - PI, 64206, Brasil
AERO PHB - Aeroporto Internacional Dr. João Silva Filho


3 de out. de 2023 11:42:19.4
-2°53'42,72105"S -41°43'47,13224"W
Av. Francisco Borges dos Santos, nº 100 - sala 2 - São Judas Tadeu, Parnaíba - PI, 64206, Brasil
AERO PHB - Aeroporto Internacional Dr. João Silva Filho


3 de out. de 2023 11:39:55.6
Aeroporto de Parnaíba Prefeito Dr. João Silva Filho - Rodovia BR-343 s/n - São Judas Tadeu, Parnaíba - PI, 64206-260, Brasil
AERO PHB - Aeroporto Internacional Dr. João Silva Filho


3 de out. de 2023 11:39:33.1
-2°53'42,45648"S -41°43'47,34372"W
Aeroporto de Parnaíba Prefeito Dr. João Silva Filho - Rodovia BR-343 s/n - São Judas Tadeu, Parnaíba - PI, 64206-260, Brasil
AERO PHB - Aeroporto Internacional Dr. João Silva Filho

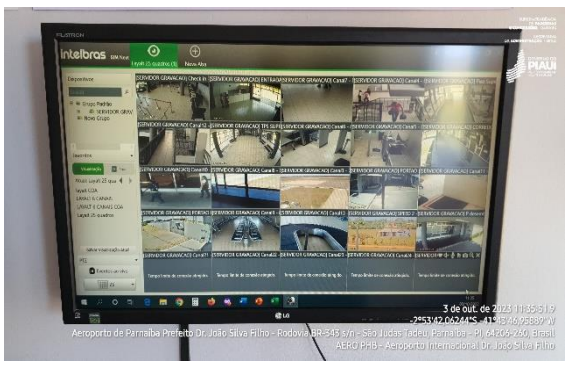
intelbras
3 de out. de 2023 11:35:51.9
Aeroporto de Parnaíba Prefeito Dr. João Silva Filho - Rodovia BR-343 s/n - São Judas Tadeu, Parnaíba - PI, 64206-260, Brasil
AERO PHB - Aeroporto Internacional Dr. João Silva Filho


3 de out. de 2023 11:35:42.6
-2°53'42,13172"S -41°43'47,01284"W
Aeroporto de Parnaíba Prefeito Dr. João Silva Filho - Rodovia BR-343 s/n - São Judas Tadeu, Parnaíba - PI, 64206-260, Brasil
AERO PHB - Aeroporto Internacional Dr. João Silva Filho


3 de out. de 2023 11:36:36.9
-2°53'42,0939"S -41°43'47,01584"W
Aeroporto de Parnaíba Prefeito Dr. João Silva Filho - Rodovia BR-343 s/n - São Judas Tadeu, Parnaíba - PI, 64206-260, Brasil
AERO PHB - Aeroporto Internacional Dr. João Silva Filho


3 de out. de 2023 11:34:58.3
-2°53'41,72933"S -41°43'47,07203"W
Aeroporto de Parnaíba Prefeito Dr. João Silva Filho - Rodovia BR-343 s/n - São Judas Tadeu, Parnaíba - PI, 64206-260, Brasil
AERO PHB - Aeroporto Internacional Dr. João Silva Filho


3 de out. de 2023 11:24:57.4
-2°53'43,88041"S -41°43'48,20244"W
Aeroporto de Parnaíba Prefeito Dr. João Silva Filho - Rodovia BR-343 s/n - São Judas Tadeu, Parnaíba - PI, 64206-260, Brasil
AERO PHB - Aeroporto Internacional Dr. João Silva Filho


3 de out. de 2023 11:24:38.7
-2°53'42,55713"S -41°43'47,86077"W
Aeroporto de Parnaíba Prefeito Dr. João Silva Filho - Rodovia BR-343 s/n - São Judas Tadeu, Parnaíba - PI, 64206-260, Brasil
AERO PHB - Aeroporto Internacional Dr. João Silva Filho


3 de out. de 2023 11:16:40.4
-2°53'41,40512"S -41°43'47,81712"W
AERO PHB - Aeroporto Internacional Dr. João Silva Filho


3 de out. de 2023 11:10:44.4
-2°53'44,19901"S -41°43'53,32587"W
Aeroporto de Parnaíba Prefeito Dr. João Silva Filho - Rodovia BR-343 s/n - São Judas Tadeu, Parnaíba - PI, 64206-260, Brasil
AERO PHB - Aeroporto Internacional Dr. João Silva Filho


3 de out. de 2023 11:10:18.2
-2°53'44,41233"S -41°43'53,73107"W
Aeroporto de Parnaíba Prefeito Dr. João Silva Filho - Rodovia BR-343 s/n - São Judas Tadeu, Parnaíba - PI, 64206-260, Brasil
AERO PHB - Aeroporto Internacional Dr. João Silva Filho


3 de out. de 2023 11:10:04.8
-2°53'44,24883"S -41°43'53,99887"W
Aeroporto de Parnaíba Prefeito Dr. João Silva Filho - Rodovia BR-343 s/n - São Judas Tadeu, Parnaíba - PI, 64206-260, Brasil
AERO PHB - Aeroporto Internacional Dr. João Silva Filho


3 de out. de 2023 11:09:56.6
-2°53'44,22914"S -41°43'54,01146"W
Aeroporto de Parnaíba Prefeito Dr. João Silva Filho - Rodovia BR-343 s/n - São Judas Tadeu, Parnaíba - PI, 64206-260, Brasil
AERO PHB - Aeroporto Internacional Dr. João Silva Filho


3 de out. de 2023 11:09:52.9
-2°53'44,22914"S -41°43'54,01146"W
Aeroporto de Parnaíba Prefeito Dr. João Silva Filho - Rodovia BR-343 s/n - São Judas Tadeu, Parnaíba - PI, 64206-260, Brasil
AERO PHB - Aeroporto Internacional Dr. João Silva Filho


3 de out. de 2023 11:09:09.2
-2°53'44,71707"S -41°43'53,51654"W
Aeroporto de Parnaíba Prefeito Dr. João Silva Filho - Rodovia BR-343 s/n - São Judas Tadeu, Parnaíba - PI, 64206-260, Brasil
AERO PHB - Aeroporto Internacional Dr. João Silva Filho

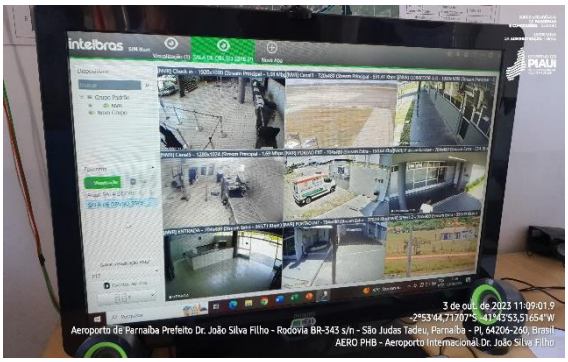
intelbras
3 de out. de 2023 11:09:01.9
-2°53'44,71707"S -41°43'53,51654"W
Aeroporto de Parnaíba Prefeito Dr. João Silva Filho - Rodovia BR-343 s/n - São Judas Tadeu, Parnaíba - PI, 64206-260, Brasil
AERO PHB - Aeroporto Internacional Dr. João Silva Filho


3 de out. de 2023 11:08:55.2
-2°53'44,73806"S -41°43'53,53291"W
Aeroporto de Parnaíba Prefeito Dr. João Silva Filho - Rodovia BR-343 s/n - São Judas Tadeu, Parnaíba - PI, 64206-260, Brasil
AERO PHB - Aeroporto Internacional Dr. João Silva Filho


3 de out. de 2023 10:44:30.7
-2°53'26,54626"S -41°43'47,75133"W
Aeroporto de Parnaíba Prefeito Dr. João Silva Filho - Rodovia BR-343 s/n - São Judas Tadeu, Parnaíba - PI, 64206-260, Brasil
AERO PHB - Aeroporto Internacional Dr. João Silva Filho


3 de out. de 2023 10:44:23.7
-2°53'26,52237"S -41°43'7,95033"W
Aeroporto de Parnaíba Prefeito Dr. João Silva Filho - Rodovia BR-343 s/n - São Judas Tadeu, Parnaíba - PI, 64206-260, Brasil
AERO PHB - Aeroporto Internacional Dr. João Silva Filho


3 de out. de 2023 10:44:21.3
-2°53'26,51573"S -41°43'7,94128"W
Aeroporto de Parnaíba Prefeito Dr. João Silva Filho - Rodovia BR-343 s/n - São Judas Tadeu, Parnaíba - PI, 64206-260, Brasil
AERO PHB - Aeroporto Internacional Dr. João Silva Filho


3 de out. de 2023 10:42:41.8
-2°53'23,05601"S -41°43'8,46318"W
Aeroporto de Parnaíba Prefeito Dr. João Silva Filho - Rodovia BR-343 s/n - São Judas Tadeu, Parnaíba - PI, 64206-260, Brasil
AERO PHB - Aeroporto Internacional Dr. João Silva Filho


3 de out. de 2023 10:42:24.7
-2°53'22,94705"S -41°43'8,2658"W
Aeroporto de Parnaíba Prefeito Dr. João Silva Filho - Rodovia BR-343 s/n - São Judas Tadeu, Parnaíba - PI, 64206-260, Brasil
AERO PHB - Aeroporto Internacional Dr. João Silva Filho


3 de out. de 2023 10:42:15.8
-2°53'22,76396"S -41°43'8,27933"W
Aeroporto de Parnaíba Prefeito Dr. João Silva Filho - Rodovia BR-343 s/n - São Judas Tadeu, Parnaíba - PI, 64206-260, Brasil
AERO PHB - Aeroporto Internacional Dr. João Silva Filho


3 de out. de 2023 10:42:05.2
-2°53'22,69008"S -41°43'8,37263"W
Aeroporto de Parnaíba Prefeito Dr. João Silva Filho - Rodovia BR-343 s/n - São Judas Tadeu, Parnaíba - PI, 64206-260, Brasil
AERO PHB - Aeroporto Internacional Dr. João Silva Filho


3 de out. de 2023 10:41:59.8
-2°53'22,70625"S -41°43'8,43527"W
Av. Mão Santa, 48 - Catanduvas, Parnaíba - PI, 64205-570, Brasil
AERO PHB - Aeroporto Internacional Dr. João Silva Filho


3 de out. de 2023 10:41:52.8
-2°53'22,74176"S -41°43'8,48136"W
Av. Mão Santa, 48 - Catanduvas, Parnaíba - PI, 64205-570, Brasil
AERO PHB - Aeroporto Internacional Dr. João Silva Filho


3 de out. de 2023 10:37:52.4
-2°53'38,44816"S -41°43'58,34865"W
Av. Padre Raimundo José Vieira - São Judas Tadeu, Parnaíba - PI, 64202-528, Brasil
AERO PHB - Aeroporto Internacional Dr. João Silva Filho


3 de out. de 2023 10:37:47.9
-2°53'38,56564"S -41°43'58,75541"W
Av. Padre Raimundo José Vieira - São Judas Tadeu, Parnaíba - PI, 64202-528, Brasil
AERO PHB - Aeroporto Internacional Dr. João Silva Filho


3 de out. de 2023 10:37:40.6
-2°53'38,65547"S -41°43'59,04949"W
Av. Padre Raimundo José Vieira - São Judas Tadeu, Parnaíba - PI, 64202-528, Brasil
AERO PHB - Aeroporto Internacional Dr. João Silva Filho


3 de out. de 2023 10:37:36.5
-2°53'38,71847"S -41°43'59,26189"W
Av. Padre Raimundo José Vieira - São Judas Tadeu, Parnaíba - PI, 64202-528, Brasil
AERO PHB - Aeroporto Internacional Dr. João Silva Filho


3 de out. de 2023 10:37:03.6
-2°53'39,3531"S -41°44'1,31795"W
R. Projetada 11, 411 - São Judas Tadeu, Parnaíba - PI, Brasil
AERO PHB - Aeroporto Internacional Dr. João Silva Filho


3 de out. de 2023 10:36:56.4
-2°53'39,36199"S -41°44'1,43906"W
R. Projetada 11, 411 - São Judas Tadeu, Parnaíba - PI, Brasil
AERO PHB - Aeroporto Internacional Dr. João Silva Filho


3 de out. de 2023 10:36:23.5
-2°53'39,34022"S -41°44'0,98259"W
R. Projetada 11, 411 - São Judas Tadeu, Parnaíba - PI, Brasil
AERO PHB - Aeroporto Internacional Dr. João Silva Filho


3 de out. de 2023 10:36:17.0
-2°53'39,33051"S -41°44'1,15442"W
R. Projetada 11, 411 - São Judas Tadeu, Parnaíba - PI, Brasil
AERO PHB - Aeroporto Internacional Dr. João Silva Filho


3 de out. de 2023 10:36:10.5
-2°53'39,33216"S -41°44'0,96416"W
R. Projetada 11, 411 - São Judas Tadeu, Parnaíba - PI, Brasil
AERO PHB - Aeroporto Internacional Dr. João Silva Filho


3 de out. de 2023 10:36:05.0
-2°53'39,39631"S -41°44'1,14145"W
R. Projetada 11, 411 - São Judas Tadeu, Parnaíba - PI, Brasil
AERO PHB - Aeroporto Internacional Dr. João Silva Filho


3 de out. de 2023 10:35:58.6
-2°53'39,45503"S -41°44'1,54331"W
R. Projetada 11, 411 - São Judas Tadeu, Parnaíba - PI, Brasil
AERO PHB - Aeroporto Internacional Dr. João Silva Filho


3 de out. de 2023 10:35:44.4
-2°53'39,58078"S -41°44'2,03269"W
R. Projetada 11, 411 - São Judas Tadeu, Parnaíba - PI, Brasil
AERO PHB - Aeroporto Internacional Dr. João Silva Filho


3 de out. de 2023 10:35:39.1
-2°53'39,58941"S -41°44'2,18745"W
R. Projetada 11, 411 - São Judas Tadeu, Parnaíba - PI, Brasil
AERO PHB - Aeroporto Internacional Dr. João Silva Filho


3 de out. de 2023 10:35:24.6
-2°53'39,60363"S -41°44'2,63006"W
R. Projetada 11, 411 - São Judas Tadeu, Parnaíba - PI, Brasil
AERO PHB - Aeroporto Internacional Dr. João Silva Filho


3 de out. de 2023 10:35:17.2
-2°53'40,03681"S -41°44'4,23613"W
Av. Padre Raimundo José Vieira, 5106 - São Judas Tadeu, Parnaíba - PI, 64206-540, Brasil
AERO PHB - Aeroporto Internacional Dr. João Silva Filho


3 de out. de 2023 10:35:07.2
-2°53'40,90889"S -41°44'6,93131"W
Av. Padre Raimundo José Vieira, 5044 - Catanduvas, Parnaíba - PI, 64206-540, Brasil
AERO PHB - Aeroporto Internacional Dr. João Silva Filho


3 de out. de 2023 10:08:32.9
-2°53'14,09038"S -41°43'4,86279"W
Aeroporto de Parnaíba Prefeito Dr. João Silva Filho
AERO PHB - Aeroporto Internacional Dr. João Silva Filho


3 de out. de 2023 10:08:13.0
-2°53'14,09659"S -41°43'4,86117"W
Aeroporto de Parnaíba Prefeito Dr. João Silva Filho
AERO PHB - Aeroporto Internacional Dr. João Silva Filho


3 de out. de 2023 10:08:01.4
-2°53'14,62278"S -41°43'4,86711"W
Aeroporto de Parnaíba Prefeito Dr. João Silva Filho
AERO PHB - Aeroporto Internacional Dr. João Silva Filho


3 de out. de 2023 10:07:47.4
-2°53'15,04229"S -41°43'4,80996"W
Aeroporto de Parnaíba Prefeito Dr. João Silva Filho
AERO PHB - Aeroporto Internacional Dr. João Silva Filho


3 de out. de 2023 10:07:42.5
-2°53'15,05863"S -41°43'4,79932"W
Aeroporto de Parnaíba Prefeito Dr. João Silva Filho
AERO PHB - Aeroporto Internacional Dr. João Silva Filho


3 de out. de 2023 10:07:35.7
-2°53'15,17845"S -41°43'4,7485"W
Aeroporto de Parnaíba Prefeito Dr. João Silva Filho
AERO PHB - Aeroporto Internacional Dr. João Silva Filho


3 de out. de 2023 10:04:26.9
-2°53'30,78707"S -41°43'2,02366"W
R. Projetada 222, 370-420 - João XXIII, Parnaíba - PI, Brasil
AERO PHB - Aeroporto Internacional Dr. João Silva Filho


3 de out. de 2023 10:04:22.3
-2°53'30,78707"S -41°43'2,02366"W
R. Projetada 222, 370-420 - João XXIII, Parnaíba - PI, Brasil
AERO PHB - Aeroporto Internacional Dr. João Silva Filho


3 de out. de 2023 10:04:10.4
-2°53'31,13739"S -41°43'1,95895"W
R. Projetada 222, 370-420 - João XXIII, Parnaíba - PI, Brasil
AERO PHB - Aeroporto Internacional Dr. João Silva Filho


3 de out. de 2023 10:04:02.0
-2°53'31,22948"S -41°43'1,99755"W
R. Projetada 222, 370-420 - João XXIII, Parnaíba - PI, Brasil
AERO PHB - Aeroporto Internacional Dr. João Silva Filho


ATENÇÃO
Proibido acesso não autorizado à Área Aeroportuária
3 de out. de 2023 10:03:35.2
-2°53'31,54025"S -41°43'2,50838"W
R. Projetada 222, 370-420 - João XXIII, Parnaíba - PI, Brasil
AERO PHB - Aeroporto Internacional Dr. João Silva Filho


3 de out. de 2023 10:02:56.7
-2°53'31,50088"S -41°43'2,38101"W
R. Projetada 222, 370-420 - João XXIII, Parnaíba - PI, Brasil
AERO PHB - Aeroporto Internacional Dr. João Silva Filho


3 de out. de 2023 10:02:39.0
-2°53'31,26854"S -41°43'2,09575"W
R. Projetada 222, 370-420 - João XXIII, Parnaíba - PI, Brasil
AERO PHB - Aeroporto Internacional Dr. João Silva Filho


3 de out. de 2023 10:02:23.6
-2°53'31,09161"S -41°43'1,90957"W
R. Projetada 222, 370-420 - João XXIII, Parnaíba - PI, Brasil
AERO PHB - Aeroporto Internacional Dr. João Silva Filho


3 de out. de 2023 10:02:02.0
-2°53'31,35943"S -41°43'2,16463"W
R. Projetada 222, 370-420 - João XXIII, Parnaíba - PI, Brasil
AERO PHB - Aeroporto Internacional Dr. João Silva Filho


3 de out. de 2023 10:01:36.4
-2°53'33,20739"S -41°43'5,42527"W
R. Projetada 8 - João XXIII, Parnaíba - PI, 64206, Brasil
AERO PHB - Aeroporto Internacional Dr. João Silva Filho


3 de out. de 2023 10:01:22.6
2°53'35.93555"S -41°43'7.19302"W
R. Projetada 8 - João XXIII, Parnaíba - PI, 64206, Brasil
AERO PHB - Aeroporto Internacional Dr. João Silva Filho


3 de out. de 2023 10:01:20.1
2°53'34.07748"S -41°43'7.5454"W
R. Projetada 8 - João XXIII, Parnaíba - PI, 64206, Brasil
AERO PHB - Aeroporto Internacional Dr. João Silva Filho


3 de out. de 2023 10:01:13.1
2°53'34.54001"S -41°43'8.30429"W
R. Projetada 8 - João XXIII, Parnaíba - PI, 64206, Brasil
AERO PHB - Aeroporto Internacional Dr. João Silva Filho


3 de out. de 2023 10:01:11.1
2°53'34.61169"S -41°43'8.40972"W
R. Projetada 8 - João XXIII, Parnaíba - PI, 64206, Brasil
AERO PHB - Aeroporto Internacional Dr. João Silva Filho


3 de out. de 2023 10:00:58.5
2°53'35.27791"S -41°43'9.26981"W
R. Projetada 8 - João XXIII, Parnaíba - PI, 64206, Brasil
AERO PHB - Aeroporto Internacional Dr. João Silva Filho


3 de out. de 2023 10:00:54.3
2°53'35.46778"S -41°43'10.05794"W
R. Projetada 8 - João XXIII, Parnaíba - PI, 64206, Brasil
AERO PHB - Aeroporto Internacional Dr. João Silva Filho


3 de out. de 2023 10:00:49.5
2°53'35.61715"S -41°43'10.55487"W
R. Projetada 8 - João XXIII, Parnaíba - PI, 64206, Brasil
AERO PHB - Aeroporto Internacional Dr. João Silva Filho


3 de out. de 2023 10:00:45.5
2°53'35.83756"S -41°43'10.81335"W
AERO PHB - Aeroporto Internacional Dr. João Silva Filho


3 de out. de 2023 10:00:39.0
2°53'35.83756"S -41°43'10.81335"W
AERO PHB - Aeroporto Internacional Dr. João Silva Filho


3 de out. de 2023 10:00:36.2
2°53'35.83756"S -41°43'10.81335"W
AERO PHB - Aeroporto Internacional Dr. João Silva Filho


3 de out. de 2023 10:00:31.2
-2°53'36,30707"S -41°43'11,71795"W
AERO PHB - Aeroporto Internacional Dr. João Silva Filho


3 de out. de 2023 09:59:36.2
-2°53'38,93442"S -41°43'16,77593"W
AERO PHB - Aeroporto Internacional Dr. João Silva Filho


3 de out. de 2023 09:59:33.5
-2°53'39,06868"S -41°43'17,01826"W
AERO PHB - Aeroporto Internacional Dr. João Silva Filho


3 de out. de 2023 09:59:26.1
-2°53'39,49106"S -41°43'17,97206"W
R. Francisco Borges dos Santos, 415 - Catanduvas, Parnaíba - PI, 64205-120, Brasil
AERO PHB - Aeroporto Internacional Dr. João Silva Filho


3 de out. de 2023 09:59:16.1
-2°53'39,96264"S -41°43'18,81516"W
R. Francisco Borges dos Santos, 415 - Catanduvas, Parnaíba - PI, 64205-120, Brasil
AERO PHB - Aeroporto Internacional Dr. João Silva Filho


3 de out. de 2023 09:58:52.5
-2°53'40,09349"S -41°43'19,15983"W
Conj. Jardim Vitoria Qu 6, 0 - Floriopolis, Parnaíba - PI, 64204-260, Brasil
AERO PHB - Aeroporto Internacional Dr. João Silva Filho


3 de out. de 2023 09:58:48.1
-2°53'40,09349"S -41°43'19,15983"W
Conj. Jardim Vitoria Qu 6, 0 - Floriopolis, Parnaíba - PI, 64204-260, Brasil
AERO PHB - Aeroporto Internacional Dr. João Silva Filho


3 de out. de 2023 09:58:42.8
-2°53'40,09349"S -41°43'19,15983"W
Conj. Jardim Vitoria Qu 6, 0 - Floriopolis, Parnaíba - PI, 64204-260, Brasil
AERO PHB - Aeroporto Internacional Dr. João Silva Filho


3 de out. de 2023 09:58:26.5
-2°53'40,27337"S -41°43'20,34632"W
Conj. Jardim Vitoria Qu 1, 8 - Floriopolis, Parnaíba - PI, 64204-260, Brasil
AERO PHB - Aeroporto Internacional Dr. João Silva Filho


3 de out. de 2023 09:58:22.8
-2°53'40,29071"S -41°43'20,7644"W
Conj. Jardim Vitoria Qu 1, 8 - Floriopolis, Parnaíba - PI, 64204-260, Brasil
AERO PHB - Aeroporto Internacional Dr. João Silva Filho


3 de out. de 2023 09:57:12.2
2°53'40.42897"S -41°43'21.19001"W
Conj. Jardim Vitoria Qu 1, 8 - Floriopolis, Pamaíba - PI, 64204-260, Brasil
AERO PHB - Aeroporto Internacional Dr. João Silva Filho


3 de out. de 2023 09:56:55.9
2°53'40.42897"S -41°43'21.19001"W
Conj. Jardim Vitoria Qu 1, 8 - Floriopolis, Pamaíba - PI, 64204-260, Brasil
AERO PHB - Aeroporto Internacional Dr. João Silva Filho


3 de out. de 2023 09:56:50.2
2°53'40.42897"S -41°43'21.19001"W
Conj. Jardim Vitoria Qu 1, 8 - Floriopolis, Pamaíba - PI, 64204-260, Brasil
AERO PHB - Aeroporto Internacional Dr. João Silva Filho


3 de out. de 2023 09:56:44.5
2°53'40.42897"S -41°43'21.19001"W
Conj. Jardim Vitoria Qu 1, 8 - Floriopolis, Pamaíba - PI, 64204-260, Brasil
AERO PHB - Aeroporto Internacional Dr. João Silva Filho


3 de out. de 2023 09:56:38.1
2°53'40.46499"S -41°43'21.55405"W
Conj. Jardim Vitoria Qu 1, 8 - Floriopolis, Pamaíba - PI, 64204-260, Brasil
AERO PHB - Aeroporto Internacional Dr. João Silva Filho


3 de out. de 2023 09:56:30.3
2°53'40.68582"S -41°43'22.99064"W
Conj. Jardim Vitoria Qu 1, 10 - Reis Veloso, Pamaíba - PI, 64204-260, Brasil
AERO PHB - Aeroporto Internacional Dr. João Silva Filho


3 de out. de 2023 09:56:23.5
2°53'40.87969"S -41°43'23.86747"W
Conj. Jardim Vitoria Qu 1, 10 - Reis Veloso, Pamaíba - PI, 64204-260, Brasil
AERO PHB - Aeroporto Internacional Dr. João Silva Filho


3 de out. de 2023 09:56:13.3
2°53'41.02723"S -41°43'24.67155"W
Conj. Jardim Vitoria Qu 1, 10 - Reis Veloso, Pamaíba - PI, 64204-260, Brasil
AERO PHB - Aeroporto Internacional Dr. João Silva Filho


3 de out. de 2023 09:56:10.5
2°53'41.03515"S -41°43'24.79934"W
Conj. Jardim Vitoria Qu 1, 10 - Reis Veloso, Pamaíba - PI, 64204-260, Brasil
AERO PHB - Aeroporto Internacional Dr. João Silva Filho


3 de out. de 2023 09:56:02.8
2°53'41.29108"S -41°43'26.10556"W
Conj. Jardim Vitoria Qu 1, 10 - Reis Veloso, Pamaíba - PI, 64204-260, Brasil
AERO PHB - Aeroporto Internacional Dr. João Silva Filho


3 de out. de 2023 09:55:49.1
-2°53'41.83969"S -41°43'29.16486"W
Conj. Jardim Vitoria Qu 1, 10 - Reis Veloso, Parnaíba - PI, 64204-260, Brasil
AERO PHB - Aeroporto Internacional Dr. João Silva Filho


3 de out. de 2023 09:55:33.0
-2°53'42.36573"S -41°43'32.70128"W
R. Canaã - João XXIII, Parnaíba - PI, 64206, Brasil
AERO PHB - Aeroporto Internacional Dr. João Silva Filho


3 de out. de 2023 09:55:25.6
-2°53'42.64564"S -41°43'34.23583"W
R. Canaã - João XXIII, Parnaíba - PI, 64206, Brasil
AERO PHB - Aeroporto Internacional Dr. João Silva Filho


3 de out. de 2023 09:55:09.0
-2°53'43.29482"S -41°43'38.01427"W
Aeroporto de Parnaíba Prefeito Dr. João Silva Filho - Rodovia BR-343 s/n - São Judas Tadeu, Parnaíba - PI, 64206-260, Brasil
AERO PHB - Aeroporto Internacional Dr. João Silva Filho


3 de out. de 2023 09:54:57.2
-2°53'43.65706"S -41°43'40.68586"W
Aeroporto de Parnaíba Prefeito Dr. João Silva Filho - Rodovia BR-343 s/n - São Judas Tadeu, Parnaíba - PI, 64206-260, Brasil
AERO PHB - Aeroporto Internacional Dr. João Silva Filho


3 de out. de 2023 09:54:53.3
-2°53'43.86313"S -41°43'41.42063"W
R. Francisco Borges dos Santos, 375 - João XXIII, Parnaíba - PI, 64205-120, Brasil
AERO PHB - Aeroporto Internacional Dr. João Silva Filho


3 de out. de 2023 09:54:48.0
-2°53'43.64746"S -41°43'42.03994"W
R. Francisco Borges dos Santos, 375 - João XXIII, Parnaíba - PI, 64205-120, Brasil
AERO PHB - Aeroporto Internacional Dr. João Silva Filho


3 de out. de 2023 09:54:45.1
-2°53'43.22025"S -41°43'42.32729"W
R. Francisco Borges dos Santos, 375 - João XXIII, Parnaíba - PI, 64205-120, Brasil
AERO PHB - Aeroporto Internacional Dr. João Silva Filho


3 de out. de 2023 09:51:56.0
-2°53'26.20165"S -41°43'58.28724"W
Comunidade, Parnaíba - PI, Brasil
AERO PHB - Aeroporto Internacional Dr. João Silva Filho


3 de out. de 2023 09:51:40.6
-2°53'26.31282"S -41°43'58.60235"W
Comunidade, Parnaíba - PI, Brasil
AERO PHB - Aeroporto Internacional Dr. João Silva Filho


3 de out. de 2023 09:51:38.2
-2°53'26.31282"S -41°43'58.60235"W
Comunidade, Parnaíba - PI, Brasil
AERO PHB - Aeroporto Internacional Dr. João Silva Filho


3 de out. de 2023 09:51:28.2
-2°53'26.33305"S -41°43'58.4973"W
Comunidade, Parnaíba - PI, Brasil
AERO PHB - Aeroporto Internacional Dr. João Silva Filho


3 de out. de 2023 09:49:17.2
-2°53'29.1194"S -41°44'8.13634"W
Estrada sem nome, Parnaíba - PI, Brasil
AERO PHB - Aeroporto Internacional Dr. João Silva Filho


3 de out. de 2023 09:49:04.0
-2°53'29.13911"S -41°44'8.50026"W
Estrada sem nome, Parnaíba - PI, Brasil
AERO PHB - Aeroporto Internacional Dr. João Silva Filho


3 de out. de 2023 09:48:54.0
-2°53'29.47604"S -41°44'8.25346"W
R. Otília Gomes, 277 - Reis Velloso, Parnaíba - PI, 64202-240, Brasil
AERO PHB - Aeroporto Internacional Dr. João Silva Filho


3 de out. de 2023 09:45:59.1
-2°53'35.61573"S -41°44'29.64512"W
Estrada sem nome, Parnaíba - PI, Brasil
AERO PHB - Aeroporto Internacional Dr. João Silva Filho


3 de out. de 2023 09:45:45.7
-2°53'35.61372"S -41°44'29.92481"W
Estrada sem nome, Parnaíba - PI, Brasil
AERO PHB - Aeroporto Internacional Dr. João Silva Filho


3 de out. de 2023 09:45:36.1
-2°53'35.62825"S -41°44'29.89999"W
R. B, 110 - Catanduvas, Parnaíba - PI, 64204, Brasil
AERO PHB - Aeroporto Internacional Dr. João Silva Filho


3 de out. de 2023 09:41:46.0
-2°53'46.59044"S -41°44'29.3208"W
Av. Padre Raimundo José Vieira, 4455 - Catanduvas, Parnaíba - PI, 64206-540, Brasil
AERO PHB - Aeroporto Internacional Dr. João Silva Filho


3 de out. de 2023 09:41:34.2
-2°53'46.47227"S -41°44'29.35762"W
Av. Padre Raimundo José Vieira, 4455 - Catanduvas, Parnaíba - PI, 64206-540, Brasil
AERO PHB - Aeroporto Internacional Dr. João Silva Filho


3 de out. de 2023 09:41:17 Z
2°53'45.90014"S 41°44'29.47144"W
Av. Padre Raimundo José Vieira, 4455 - Catanduvas, Parnaíba - PI, 64206-540, Brasil
AERO PHB - Aeroporto Internacional Dr. João Silva Filho


3 de out. de 2023 09:41:07 Z
2°53'45.94427"S 41°44'29.48871"W
Av. Padre Raimundo José Vieira, 4455 - Catanduvas, Parnaíba - PI, 64206-540, Brasil
AERO PHB - Aeroporto Internacional Dr. João Silva Filho


3 de out. de 2023 09:40:18 Z
2°53'47.67642"S 41°44'29.66042"W
Av. Padre Raimundo José Vieira, 4455 - Catanduvas, Parnaíba - PI, 64206-540, Brasil
AERO PHB - Aeroporto Internacional Dr. João Silva Filho


3 de out. de 2023 09:40:04 Z
2°53'47.32422"S 41°44'29.82224"W
Av. Padre Raimundo José Vieira, 4455 - Catanduvas, Parnaíba - PI, 64206-540, Brasil
AERO PHB - Aeroporto Internacional Dr. João Silva Filho


3 de out. de 2023 09:39:57 Z
2°53'47.18701"S 41°44'29.85368"W
Av. Padre Raimundo José Vieira, 4455 - Catanduvas, Parnaíba - PI, 64206-540, Brasil
AERO PHB - Aeroporto Internacional Dr. João Silva Filho


3 de out. de 2023 09:39:41 Z
2°53'46.81853"S 41°44'29.88575"W
Av. Padre Raimundo José Vieira, 4455 - Catanduvas, Parnaíba - PI, 64206-540, Brasil
AERO PHB - Aeroporto Internacional Dr. João Silva Filho


3 de out. de 2023 09:39:24 Z
2°53'46.24954"S 41°44'29.92767"W
Av. Padre Raimundo José Vieira, 4455 - Catanduvas, Parnaíba - PI, 64206-540, Brasil
AERO PHB - Aeroporto Internacional Dr. João Silva Filho


3 de out. de 2023 09:39:21 Z
2°53'46.19555"S 41°44'29.97407"W
Av. Padre Raimundo José Vieira, 4455 - Catanduvas, Parnaíba - PI, 64206-540, Brasil
AERO PHB - Aeroporto Internacional Dr. João Silva Filho


3 de out. de 2023 09:39:21 Z
2°53'46.19555"S 41°44'29.97407"W
Av. Padre Raimundo José Vieira, 4455 - Catanduvas, Parnaíba - PI, 64206-540, Brasil
AERO PHB - Aeroporto Internacional Dr. João Silva Filho


3 de out. de 2023 09:39:21 Z
2°53'46.19555"S 41°44'29.97407"W
Av. Padre Raimundo José Vieira, 4455 - Catanduvas, Parnaíba - PI, 64206-540, Brasil
AERO PHB - Aeroporto Internacional Dr. João Silva Filho


3 de out. de 2023 09:39:21.1
-2°53'46.19855"S -41°44'29.09743"W
Av. Padre Raimundo José Vieira, 4455 - Catanduvas, Parnaíba - PI, 64206-540, Brasil
AERO PHB - Aeroporto Internacional Dr. João Silva Filho


3 de out. de 2023 09:37:12.9
-2°53'51.30869"S -41°44'25.77112"W
Av. Padre Raimundo José Vieira, 4455 - Catanduvas, Parnaíba - PI, 64206-540, Brasil
AERO PHB - Aeroporto Internacional Dr. João Silva Filho


ATENÇÃO
Proibido acesso não autorizado à área Aeroportuária
3 de out. de 2023 09:36:55.0
-2°53'51.59246"S -41°44'25.54244"W
Av. Padre Raimundo José Vieira, 4455 - Catanduvas, Parnaíba - PI, 64206-540, Brasil
AERO PHB - Aeroporto Internacional Dr. João Silva Filho


ATENÇÃO
Proibido acesso não autorizado à área Aeroportuária
3 de out. de 2023 09:36:46.6
-2°53'51.59246"S -41°44'25.54244"W
Av. Padre Raimundo José Vieira, 4455 - Catanduvas, Parnaíba - PI, 64206-540, Brasil
AERO PHB - Aeroporto Internacional Dr. João Silva Filho


3 de out. de 2023 09:36:26.7
-2°53'51.35571"S -41°44'25.10417"W
Av. Padre Raimundo José Vieira, 4540 - São Judas Tadeu, Parnaíba - PI, 64206-540, Brasil
AERO PHB - Aeroporto Internacional Dr. João Silva Filho


3 de out. de 2023 09:34:50.2
-2°53'49.41544"S -41°44'19.45947"W
Av. Padre Raimundo José Vieira, 4680 - Catanduvas, Parnaíba - PI, 64206-540, Brasil
AERO PHB - Aeroporto Internacional Dr. João Silva Filho


3 de out. de 2023 09:34:44.5
-2°53'49.42137"S -41°44'19.46722"W
Av. Padre Raimundo José Vieira, 4680 - Catanduvas, Parnaíba - PI, 64206-540, Brasil
AERO PHB - Aeroporto Internacional Dr. João Silva Filho


3 de out. de 2023 09:34:29.8
-2°53'49.64077"S -41°44'19.50661"W
Av. Padre Raimundo José Vieira, 4680 - Catanduvas, Parnaíba - PI, 64206-540, Brasil
AERO PHB - Aeroporto Internacional Dr. João Silva Filho









4.5. DAS AÇÕES SOCIAIS

Conforme a Cláusula 27.6. do contrato 01/2022, a concessionária deve especificamente quanto ao Objetivo de Desenvolvimento Sustentável - ODS nº 5, que estimula o alcance da igualdade de gênero, a CONCESSIONÁRIA se compromete a adotar e fortalecer políticas sólidas e legislação aplicável para a promoção da igualdade de gênero e garantir a implementação e regulamentação dessas políticas; adotar conceitos, especialmente fiscal, salarial e de proteção social e alcançar progressivamente uma maior igualdade; estabelecimento definições objetivas dos comportamentos associados com os valores da empresa, e que seja claro o que constitui assédio e micro agressões, com políticas de tolerância zero a atitudes que promovam assédio e violência contra a mulher.

Diante disso, não obtivemos resposta da concessionária referente as atividades desenvolvidas no trimestre de julho a setembro de 2023.

5. CONCLUSÃO

Por oportuno, a equipe que realizou a visita técnica no dia 03 de outubro de 2023, constatou que o Aeroporto de Parnaíba está realizando melhorias na infraestrutura e melhorando o atendimento ao público.

Entretanto, observa-se que a concessionária está realizando atividades de exigência da Agência reguladora ANAC, com isso algumas atividades de entrega dos trabalhos iniciais não foram efetuadas por causa da mudança de fase do cronograma de execução, conforme relatado pela concessionária. Importante ressaltar que o contrato 001/2022 está passando por uma fase de reequilíbrio contratual, conforme o processo n° 00002.008869/2023-87 que relata todos os pontos do pedido da concessionária. A equipe atestou que serviços e exigências ANAC foram iniciadas, porém na etapa da Pista de Pouso e Decolagem – PPD a concessionária realizou paliativos de maneira mitigatória e não foi iniciada obras de recuperação da PPD.

Teresina (PI), 15 de outubro de 2023

Emmanuel Fernando de Assunção Saraiva
Membro do Comitê de Monitoramento – SUPARC

Lucas Sampaio Cordeiro da Silva
Membro do Comitê de Monitoramento – SUPARC

Eric Marinho do Nascimento
Membro do Comitê de Monitoramento – SUPARC

José Cardoso de Sousa
Membro do Comitê de Monitoramento - SETRANS

Manoel Gustavo Costa de Aquino
Membro do Comitê de Monitoramento - SETRANS

Mayara Matos Gonçalves Silva
Membro do Comitê de Monitoramento - SETRANS