



1.0 – APRESENTAÇÃO

O presente projeto faz parte do Plano de Ação proposto por esta administração, que prevê a **EXECUÇÃO DE BUEIROS em ESTRADA na zona rural, nas LOCALIDADES MAÇARANDUBA, ÁGUA BRANCA E MORRO SECO NO MUNICÍPIO DE MIGUEL ALVES – PI** A fim de assegurar a execução deste projeto, cuja principal meta é levar benfeitorias para a comunidade.

A implantação de bueiros nas estradas vicinais do **PROJETO BÁSICO DA OBRA DE CONSTRUÇÃO DE BUEIROS NAS LOCALIDADES MAÇARANDUBA, ÁGUA BRANCA E MORRO SECO NO MUNICÍPIO DE MIGUEL ALVES – PI**, tem como objetivo melhorar a qualidade de vida da população uma vez que as estradas estão intrafegáveis durante o tempo chuvoso, pois permitem a infiltração de água da chuva recarregando o lençol freático e minimizando os efeitos de enchentes. Além de deixar a passagem de água, evita o acúmulo de águas poluídas em áreas perto de moradias.

2.0 – JUSTIFICATIVA

Com a intervenção nas áreas surgem relevantes benefícios não só em relação à saúde, mas, também, relacionados ao trânsito e a urbanização, evitando-se inclusive, erosões e transtornos aos transeuntes. Para corrigir o quadro exposto a **Secretaria de Desenvolvimento Econômico - SDE** propõe construir bueiros proporcionando melhores dias de vida à população beneficiada.

3.0 – OBJETIVOS

Diante da grande importância da presente obra para a população local, tem-se a mesma como principais objetivos:

- Proporcionar melhores condições de vida da comunidade em geral;
- Urbanização desta área, melhorando as condições de tráfego e escoamento trânsito.

4.0 – META

O projeto que ora se apresenta, trata-se da execução de bueiros nas **LOCALIDADES MAÇARANDUBA, ÁGUA BRANCA E MORRO SECO NO MUNICÍPIO DE MIGUEL ALVES – PI** com **EXTENSÃO de VAIRADA**.



SECRETARIA DO DESENVOLVIMENTO
ECONÔMICO - SDE



OBRA: EXECUÇÃO DE BUEIROS NAS LOCALIDADES MAÇARANDUBA, ÁGUA BRANCA E MORRO SECO

LOCAL: ZONA RURAL

MUNICÍPIO: MIGUEL ALVES

DATA: JUNHO DE 2025

JUSTIFICATIVA

Conforme estudos técnicos preliminares na região de implantação e planejamento da mobilidade rural e urbana, constatamos que o município de **MIGUEL ALVES - PI**, ainda possui uma carência significativa em trafegabilidade no povoado rural, devido as chuvas acumularem água nos trechos de estradas vicinais.

A implantação do objeto pleiteado visa prover uma melhor infraestrutura adequada para expansão da atividade comercial e familiar e serviços ofertados pelo povoado. A execução da obra solucionar problemas no âmbito da Mobilidade, trazendo um importante benefício para a cidade, tornando-se um espaço com infraestrutura adequada contribuindo para o bem-estar da comunidade e o desenvolvimento econômico e social da cidade e região.

Nessa proposta visa além de facilitar a Trafegabilidade, oferece a comunidade em geral uma área dotada de infraestrutura para a população.

Portanto, declaramos para fins que se fizerem necessários, que existe **VIABILIDADE TÉCNICA E OPERACIONAL** para execução da **EXECUÇÃO DOS SERVIÇOS DE CONSTRUÇÃO DE BUEIROS EM TRECHOS DE ESTRADAS VICINAIS**.

Para a implantação da obra em questão, informamos os recursos financeiros no valor de **R\$ 458.629,07 (Quatrocentos e cinquenta e oito mil seiscientos e vinte e nove reais e sete centavos)**.

Por fim, atende o desejo dos moradores, vimos através deste projeto, informar valores orçados para financiamento do Governo Estadual. Tornando-se imprescindível para a execução do empreendimento que é de fundamental importância sócio-econômica para o Município como um todo.



SECRETARIA DO DESENVOLVIMENTO
ECONÔMICO - SDE



OBRA: EXECUÇÃO DE BUEIROS NAS LOCALIDADES MAÇARANDUBA, ÁGUA BRANCA E MORRO SECO
LOCAL: ZONA RURAL
MUNICÍPIO: MIGUEL ALVES
DATA: JUNHO DE 2025

LEVANTAMENTO TOPOGRÁFICO

VERTICES	DISTANCIAS (m)	COORDENADAS (UTM)		OBSERVAÇÃO
		E (metros)	N (metros)	
BUEIRO LOCALIDADE MAÇARANDUBA				
	EXTENSÃO			
DOIS BUEIROS DUPLOS	6,00	-4.320042°	-42.612314°	
UM BUEIRO SIMPLES	6,00	-4.321341°	-42.612060°	
BUEIRO LOCALIDADE ÁGUA BRANCA				
	EXTENSÃO			
TRÊS BUEIROS DUPLOS	6,00	-4.329189°	-42.576055°	
BUEIRO LOCALIDADE MORRO SECO				
	EXTENSÃO			
UM BUEIRO DUPLO	6,00	-4.239131°	-42.628997°	
UM BUEIRO DUPLO	6,00	-4.250964°	-42.644349°	



SECRETARIA DO DESENVOLVIMENTO
ECONÔMICO - SDE



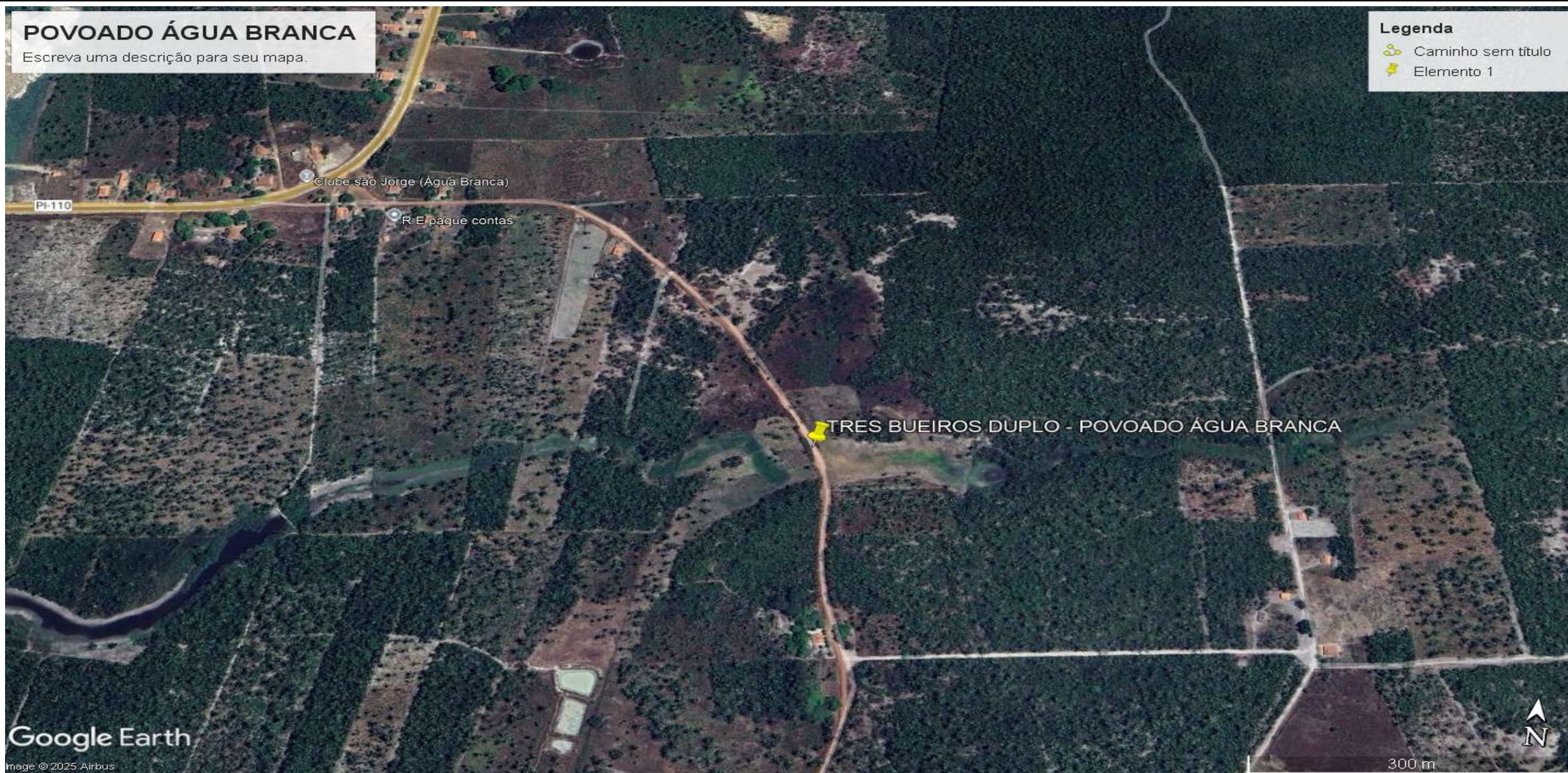
OBRA: EXECUÇÃO DE BUEIROS NAS LOCALIDADES MAÇARANDUBA, ÁGUA BRANCA E MORRO SECO

LOCAL: ZONA RURAL

MUNICÍPIO: MIGUEL ALVES

DATA: JUNHO DE 2025

MAPA DE SITUAÇÃO





SECRETARIA DO DESENVOLVIMENTO
ECONÔMICO - SDE



OBRA: EXECUÇÃO DE BUEIROS NAS LOCALIDADES MAÇARANDUBA, ÁGUA BRANCA E MORRO SECO

LOCAL: ZONA RURAL

MUNICÍPIO: MIGUEL ALVES

DATA: JUNHO DE 2025

5.2-MAPA DE SITUAÇÃO

POVOADO MORRO SECO

Escreva uma descrição para seu mapa.

Legenda

- Caminho sem título
- Elemento 1

BUEIRO DUPLO - MORRO SECO

BUEIRO DUPLO - MORRO SECO

Google Earth

Image © 2025 Airbus

Image © 2025 Maxar Technologies

700 m





SECRETARIA DO DESENVOLVIMENTO
ECONÔMICO - SDE



OBRA: EXECUÇÃO DE BUEIROS NAS LOCALIDADES MAÇARANDUBA, ÁGUA BRANCA E MORRO SECO

LOCAL: ZONA RURAL

MUNICÍPIO: MIGUEL ALVES



DATA: JUNHO DE 2025

5.2-MAPA DE SITUAÇÃO

POVOADO MAÇARANDUBA

Escreva uma descrição para seu mapa.

Legenda

-  Caminho sem título
-  Elemento 1

DOIS BUEIRO DUPLO - POVOADO MAÇARANDUBA

BUEIRO SIMPLES - POVOADO MAÇARANDUBA

Google Earth

Image © 2025 Airbus



200 m



SECRETARIA DO DESENVOLVIMENTO
ECONÔMICO - SDE



OBRA: EXECUÇÃO DE BUEIROS NAS LOCALIDADES MAÇARANDUBA, ÁGUA BRANCA E MORRO SECO


LOCAL: ZONA RURAL

MUNICÍPIO: MIGUEL ALVES

DATA: JUNHO DE 2025

RELATÓRIO FOTOGRÁFICO

FOTOS - COMUNIDADE JOÃO PEREIRA





SECRETARIA DO DESENVOLVIMENTO
ECONÔMICO - SDE



GOVERNO DO
PIAUI
AQUI TEM TRABALHO.
AQUI TEM FUTURO.

OBRA: EXECUÇÃO DE BUEIROS NAS LOCALIDADES MAÇARANDUBA, ÁGUA BRANCA E MORRO SECO

LOCAL: ZONA RURAL

MUNICÍPIO: MIGUEL ALVES

DATA: JUNHO DE 2025

FOTOS BARRO CIDADE NOVA





SECRETARIA DO DESENVOLVIMENTO
ECONÔMICO - SDE



OBRA: EXECUÇÃO DE BUEIROS NAS LOCALIDADES MAÇARANDUBA, ÁGUA BRANCA E MORRO SECO
LOCAL: ZONA RURAL
MUNICÍPIO: MIGUEL ALVES
DATA: JUNHO DE 2025

FOTOS BAIRRO NOSSA SENHORA DO CARMO

