



SECRETARIA DO DESENVOLVIMENTO  
ECONÔMICO - SDE



# PROJETO BÁSICO

PAVIMENTAÇÃO DE VIAS DA ZONA URBANA DO  
MUNICÍPIO DE BURITI DOS MONTES - PI

**MARÇO DE 2026**



SECRETARIA DO DESENVOLVIMENTO  
ECONÔMICO - SDE

“”



**INDICE**

**1.0 – APRESENTAÇÃO**

**2.0 – JUSTIFICATIVA**

**3.0 – OBJETIVOS**

**4.0 – METAS**

**5.0 – PARAMÊTROS DO ORÇAMENTO**

**6.0 – LOCALIZAÇÃO**

**7.0 – MAPAS**

**8.0 – RELATÓRIO FOTOGRÁFICO**



## 1.0 – APRESENTAÇÃO

O presente projeto faz parte do Plano de Ação proposto por esta administração, que prevê a Pavimentação de Vias da zona urbana do município de Buriti dos Montes – PI. A fim de assegurar a execução deste projeto, cuja principal meta é levar benfeitorias para a comunidade.

## 2.0 – JUSTIFICATIVA

O município de Buriti dos Montes - PI é carente em pavimentação, e por isso, se sujeitando ao acúmulo de água, produzindo lama no período chuvoso, e muita poeira no período seco. Isso provoca o aparecimento de doenças respiratórias nas crianças e idosos de família de baixa renda de nossa cidade, além do acesso dos moradores as suas próprias residências, dificultadas pela má qualidade do piso natural que dependendo do período do ano se torna intransitável, justificando-se assim a urbanização dessas áreas degradadas. Estas melhorias ajudarão, também a diminuir o índice de doenças transmissíveis através de meios hídricos durante o período chuvoso ou pelo acúmulo de poeira verificada durante o período seco.

## 3.0 – OBJETIVOS

### GERAL:

Proporcionar melhores condições de vida da comunidade em geral.

### ESPECÍFICO:

Urbanização desta área, melhorando as condições de tráfego eliminando o acúmulo de água no inverno e de poeira no período seco na via a ser pavimentada.



#### 4.0 – META

Execução de pavimentação de vias em paralelepípedo no município de Buriti dos Montes- PI. Vias a serem contempladas:

ÍTEM	DISCRIMINAÇÃO	EXTENSÃO (m)	LARGURA DA RUA (m)	ÁREA DA RUA (m <sup>2</sup> )
<b>2.0</b>	<b>PAVIMENTAÇÃO DE VIAS</b>			
	<b>BAIRRO MORADA NOVA</b>			
2.1	RUA PROJETADA 23	201,53	6,00	1.209,18
2.2	RUA PROJETADA 24	106,09	6,00	636,54
2.3	RUA PROJETADA 25	22,89	6,00	137,34
	<b>BAIRRO JATOBA</b>			
2.4	AV. JOSÉ SORES	82,35	12,00	988,20
	<b>BAIRRO CENTRO</b>			
2.5	RUA PROJETADA 26	119,17	6,00	715,02
2.6	RUA JOSÉ ALVES	141,28	6,00	847,68
2.7	RUA EXPEDITO EUGÊNIO DA CRUZ	113,59	6,00	681,54
2.8	RUA PROJETADA 27	41,37	6,00	248,22
2.9	RUA JOSÉ LINO	88,45	6,00	530,70
	<b>BAIRRO 4R</b>			
2.10	RUA CHICO SOARES	52,39	6,00	314,34
2.11	RUA ESTUDANTE ANTÔNIO FRANCISCO TRECHO I	61,40	6,00	368,40
2.12	RUA ESTUDANTE ANTÔNIO FRANCISCO TRECHO II	89,05	6,00	534,30
2.12.1	CABEÇA DE RUA	8,00	6,00	48,00
	<b>BAIRRO MONTES CLAROS</b>			
2.13	RUA PROJETADA 28	1.015,35	6,00	6.092,10
2.14	RUA PROJETADA 29	61,41	6,00	368,46
2.15	RUA PROJETADA 30	265,09	6,00	1.590,54
2.16	RUA PROJETADA 31	56,31	6,00	337,86
	<b>ÁREA TOTAL</b>			<b>15.648,42</b>

#### 5.0 – PARÂMETROS DO ORÇAMENTO

Os custos para implantação desta obra no município contêm todas as despesas decorrentes de mão-de-obra, encargos sociais, materiais de construção, equipamentos, transportes, fretes, taxas e impostos. As composições de preços unitários do orçamento foram montadas com base na referência de custo do SINAPI, SICRO3 e ORSE-SERGIPE.



## 6.0 – MEMORIAL DESCRITIVO

### 6.1 – Localização da obra:

A área para implantação do projeto está inserida na zona urbana do município de Buriti dos Montes (PI).



### 6.2 - Justificativa quanto à localização:

Situa-se na zona urbana do município, situado em ruas bem movimentadas e com acúmulo de muita água e poeira, portanto de melhoria na infraestrutura.



## 7.0 – MAPAS

### BAIRRO MORADA NOVA



### RUA JOSÉ SOARES – BAIRRO JATOBA





**BAIRRO 4R**



EO /E2+13.393 – RUA CHICO SOARES

E0 / E1 – RUA ESTUDANTE ANTº FRANCISCO – TRC 01

E3 / E4 - RUA ESTUDANTE ANTº FRANCISCO – TRC 02

## BAIRRO CENTRO



E0 / E1 – RUA JOSÉ LINO

E1 / E2 – RUA PROJETADA 27

E3 / E4 – RUA EXPEDITO EUGENICO DA CRUZ

E5 / E6 – RUA JO'SE ALVES

E7 / E8 – RUA PROJETADA 26




SECRETARIA DO DESENVOLVIMENTO  
ECONÔMICO - SDE

“”



8.0 - RELATÓRIO FOTOGRÁFICO

RUAS DO BAIRRO CENTRO  
RUA PROJETADA 26



CONT. DA RUA PROJEADA 26





SECRETARIA DO DESENVOLVIMENTO  
ECONÔMICO - SDE

“”



**RUAS DO BAIRRO CENTRO  
RUA JOSÉ ALVES**



24M 267260 9412487  
Rua José Alves  
Bairro/Logradouro: Centro  
Buriti dos Montes do Piauí - PI

**RUAS DO BAIRRO CENTRO  
RUA EXPEDITO EUGÊNIO DA CRUZ**



24M 267272 9412553  
Rua Expedito Eugênio da Cruz  
Bairro/Logradouro: Centro  
Buriti dos Montes do Piauí - PI



SECRETARIA DO DESENVOLVIMENTO  
ECONÔMICO - SDE

“”




**RUAS DO BAIRRO CENTRO  
RUA PROJETADA 27**



24M 267203 9412489  
Rua Projetada  
Bairro/Logradouro\_Centro  
Buriti dos Montes do Piauí - PI

**RUA JOS LINO**



24M 267931 9413448  
Rua Projetada  
Bairro/Logradouro\_Montes Claro  
Buriti dos Montes do Piauí - PI



SECRETARIA DO DESENVOLVIMENTO  
ECONÔMICO - SDE

“”



GOVERNO DO  
**PIAUI**  
AQUI TEM TRABALHO.  
AQUI TEM FUTURO.

**RUAS DO BAIRRO 4R  
RUA CHICO SOARES**



24M 267359 9412198  
Rua Chico Soares  
Bairro/Logradouro\_4R  
Buriti dos Montes do Piauí - PI

**CONT. DA RUA CHICO SOARES**



24M 268392 9412190  
Avenida José Soares  
Bairro/Logradouro\_Jatobá  
Buriti dos Montes do Piauí - PI



SECRETARIA DO DESENVOLVIMENTO  
ECONÔMICO - SDE


“”



**RUA ESTUDANTE ANTONIO FRANCISCO – TRECHO I**



**CONT. DA RUA ESTUDANTE ANTONIO FRANCISCO – TRECHO I**





SECRETARIA DO DESENVOLVIMENTO  
ECONÔMICO - SDE

“”




RUA ESTUDANTE ANTONIO FRANCISCO – TRECHO II



24M 267449 9412032  
Rua Estudante Antônio Francisco  
Bairro/Logradouro\_4R  
Buriti dos Montes do Piauí -PI

CONT. DA RUA ESTUDANTE ANTONIO FRANCISCO – TRECHO – II



24M 267438 9411991  
Rua Estudante Antônio Francisco  
Bairro/Logradouro\_4R  
Buriti dos Montes do Piauí -PI

TERESINA; 25/03/2026



Documento assinado digitalmente  
JOSE RIBAMAR DE BRITO SILVA  
Data: 05/04/2026 18:33:35-0300  
Verifique em <https://validar.iti.gov.br>